## SEÇÃO TIPO DE TERRAPLENAGEM EM TANGENTE

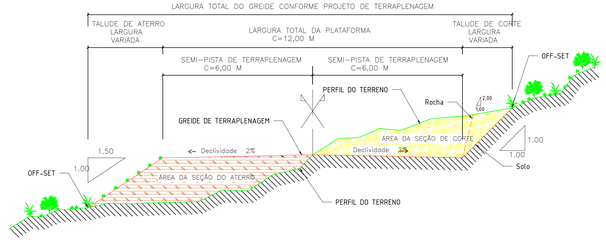


## SEÇÃO TIPO DE TERRAPLENAGEM EM CURVA

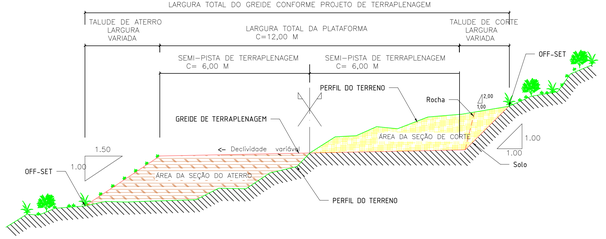


FORMATO: (A3)
ORIENTAÇÃO: (Paisagem / Retrato)

## SEÇÃO TRANSVERSAL TIPO PAVIMENTAÇÃO EM TANGENTE

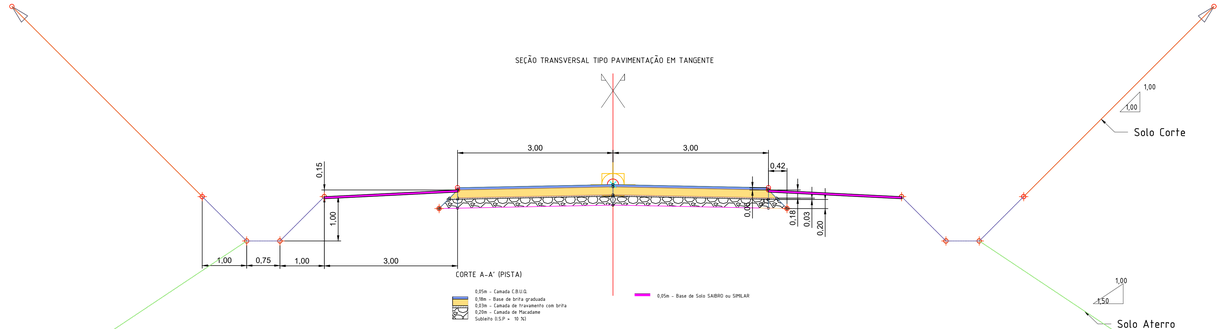


## NOTAS GERAIS

1 - DIMENSÕES COTADAS EM METROS, SALVO INDICAÇÃO CONTRÁRIA;
2 - Dimensões (distância) entre estacas: 20,00 m (modificado em situações específicas como faixa de domínio);
3 - Taludes com cores verdes: CORTE;
4 - Taludes com cores vermelhas: ATERRO;
5 - Dimensões do corredor padrão (em locais sem aplicação de superlargura):
5.1. - Pista de rolamento: 3,00 m para cada lado da via;
5.2. - Acostamento ou Projeção de Base e concreto: 3,00 m para cada lado da via;
6 - Seções e encubagem de volumetria de materiais (estacas):
6.1 - TO1: Trecho da estaca 000 a estaca 257+0,000;
7 - Grid representativo: 10,00 x 10,00 m
8 - Coordenadas Pós-Processadas de locação (Sistema de coordenadas SIRGAS 2000 - Fuso 22S):
8.1. Início: X = 593327,3694 Y = 6650746,7837;
8.2. Fim: X = 593681,9909 Y = 6648266,6408;
9 - ISC >= 7% (MÍNIMO PARA TERRAPLENAGEM);
10 - TALUDES (Devido a topografia local e solo rochoso)
10.1 CORTE: 1:1,00
10.2 ATERRO: 1:1,50
11 - ESTRUTURA DO PAVIMENTO:
11.1 Capa C.B.U.Q. = 0,05 m;
11.2 Base B.G.S. = 0,18 m;
11.3 Travamento Brita nº 01 = 0,03 m;
11.4 Reforço Sub-Leito = 0,20 m;

| REVISÃO | DESCRIÇÃO | DATA |
|---|---|---|
| 01 | Projeto Executivo - C.B.U.Q. | 04/02/2026 |
| 02 | Alteração de Gabarito - 6,00 m | 04/11/2026 |
| - | - | - |

# PROJETO EXECUTIVO DE ENGENHARIA

CONTRATADA
**AGFG Engenharia Construção e Incorporação Ltda**
Rua Salgado Filho, 137, Canabarro
Passo Fundo - Estado do Sul - CEP: 99890-000
+55 51 99665-2388
eng.agfg@gmail.com
www.agfg.com.br

CONTRATANTE
MUNICÍPIO DE PALMARES DO SUL/RS
CNPJ: 90.836.701/0001-58

# PAVIMENTAÇÃO C.B.U.Q. DE PALMARES DO SUL-RS

ESTRADA GRANJA VARGAS, PALMARES DO SUL/RS

## DETALHAMENTOS — SEÇÃO TIPO

RESPONSÁVEIS PELO PROJETO:
ARTHUR GUILHERME FRITSCHER GRIESANG
ENGENHEIRO CIVIL
GRIESANG 01.2005.7304

CONTRATANTE:
MUNICÍPIO DE PALMARES DO SUL/RS
CNPJ: 90.836.701/0001-58

ARTHUR GUILHERME FRITSCHER GRIESANG
ENGENHEIRO CIVIL
230.280 — CREA/RS

| DATA: | ESCALA: | ÁREA: | EDIT. GRÁFICA: ARTHUR GUILHERME FRITSCHER GRIESANG |
|---|---|---|---|
| NOV/2026 | 1:50 | 35.980,00 m² (5.140,00 m) | |

TÍTULO DOS DESENHOS:
Seção Tipo
-
-

PRANCHA: 01/01

DIREITOS AUTORAIS RESERVADOS; PROIBIDO REPRODUÇÃO, DIVULGAÇÃO OU ALTERAÇÃO SEM ORDEM EXPRESSA DO AUTOR.

TÍTULO DOS DESENHOS:
DETALHAMENTOS PALMARES DO SUL/RS