Dimensões

O tachão deve ter as seguintes dimensões, Figura 4.45:

- L1 (face que contém o elemento retrorrefletivo) = 25,0cm ± 0,5cm
- L2 = 15,0cm ± 0,5cm
- H (altura) = 4,7cm ± 0,3cm;
- Elemento retrorrefletivo = mínimo 10,0cm x 1,5cm

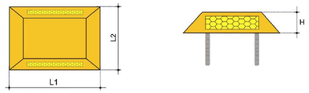

Figura 4.45

10 Detalhe Tachão
S/Escala

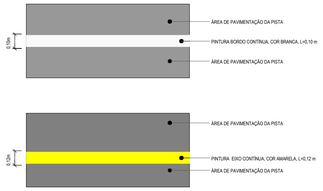

SINALIZAÇÃO HORIZONTAL:

- LINHA DE DIVISÃO DE FLUXOS FAIXA SIMPLES AMARELA COM 12 cm.
- LINHA DE BORDO FAIXA SIMPLES BRANCA COM 10 cm.
- ACESSOS - FAIXA SEGMENTADA BRANCA COM 10 cm.

11 Detalhe de Sinalização
S/Escala

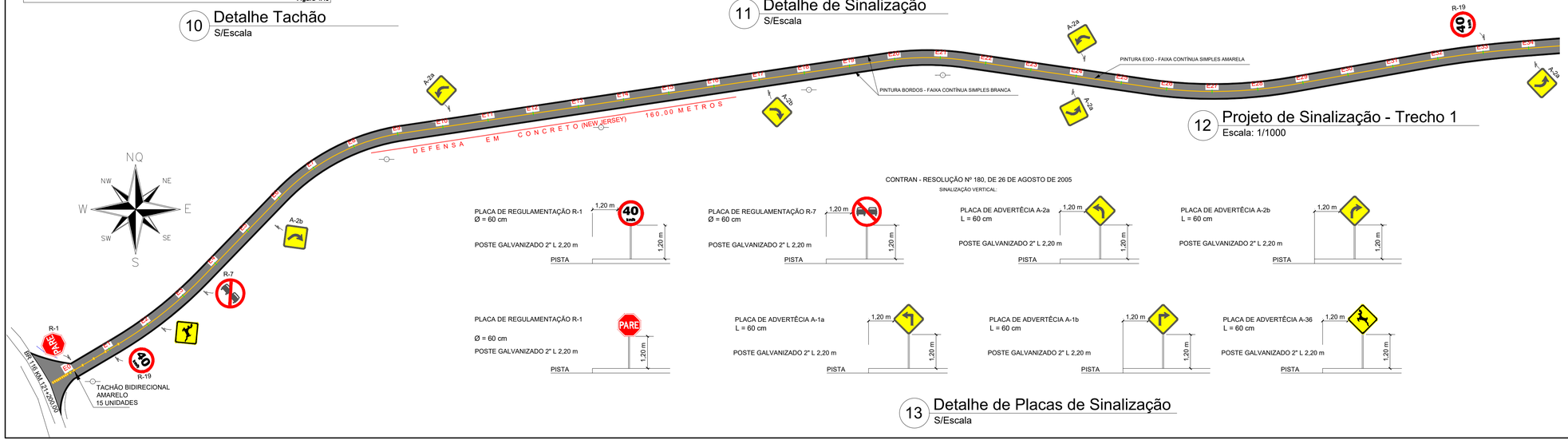

12 Projeto de Sinalização - Trecho 1
Escala: 1/1000

CONTRAN - RESOLUÇÃO Nº 180, DE 26 DE AGOSTO DE 2005

SINALIZAÇÃO VERTICAL:

PLACA DE REGULAMENTAÇÃO R-1
Ø = 60 cm
POSTE GALVANIZADO 2" L 2,20 m

PLACA DE REGULAMENTAÇÃO R-7
Ø = 60 cm
POSTE GALVANIZADO 2" L 2,20 m

PLACA DE ADVERTÊCIA A-2a
L = 60 cm
POSTE GALVANIZADO 2" L 2,20 m

PLACA DE ADVERTÊCIA A-2b
L = 60 cm
POSTE GALVANIZADO 2" L 2,20 m

PLACA DE REGULAMENTAÇÃO R-1
Ø = 60 cm
POSTE GALVANIZADO 2" L 2,20 m

PLACA DE ADVERTÊCIA A-1a
L = 60 cm
POSTE GALVANIZADO 2" L 2,20 m

PLACA DE ADVERTÊCIA A-1b
L = 60 cm
POSTE GALVANIZADO 2" L 2,20 m

PLACA DE ADVERTÊCIA A-36
L = 60 cm
POSTE GALVANIZADO 2" L 2,20 m

13 Detalhe de Placas de Sinalização
S/Escala

PREFEITURA MUNICIPAL DE SÃO MARCOS

NÚCLEO DE ENGENHARIA

RESPONSÁVEL TÉCNICO PROJETISTA :	RODRIGO CASTILHOS GIOTTI
OBRA :	PAVIMENTAÇÃO EM TRECHO DA ESTRADA MUNICIPAL 720 - NELSON BORGUETTI - SÃO ROQUE -
PROPRIETÁRIO :	PREFEITURA MUNICIPAL DE SÃO MARCOS
LOCALIZAÇÃO :	ESTRADA MUNICIPAL 720 - NELSON BORGUETTI - SÃO ROQUE
DISTRITO:	
ZONA:	
QUADRA:	
LOTE:	
T.O.:	
I.A.:	
PROJETOS:	PROJETO DE SINALIZAÇÃO - TRECHO 1
ESCALAS:	INDICADAS
DESENHO:	
DATA:	01/03/2026
ÁREA:	12.693,75 m²
VERSÃO:	01
PRANCHA:	06/09
ASSINATURA RESPONSÁVEL TÉCNICO:	
ASSINATURA DO PROPRIETÁRIO:	