








Início do trecho:  
Km 00 + 000  
Latitude: 29°25'31.45"S  
Longitude: 51°32'56.63"O

Final do trecho:  
Km 01 + 000  
Latitude: 29°25'37.34"S  
Longitude: 51°33'30.55"O

Image © 2025 Maxar Technologies  
Image © 2025 Airbus



-  Pavimentação asfáltica em CBUQ - Estrada Geral Campestre Alto  
Extensão de 1.000,00 m x Largura de 7,00m  
Área total de 7.000,00 m<sup>2</sup>  
Investimento estimado: R\$ 2.082.680,00
-  SUBESTAÇÃO DE ENERGIA CERTEL
-  ABRIGO DE ABASTECIMENTO CORSAN
-  UBS CAMPESTRE ALTO
-  ESCOLA ESTADUAL EF GUILHERME APPEL
-  IGREJA EVANGÉLICA DO CAMPESTRE ALTO
-  SOCIEDADE ESPORTIVA CAMPESTRE ALTO

FONTE: GOOGLE EARTH PRO, 2025.

 ESTADO DO RIO GRANDE DO SUL <b>Município de São Pedro da Serra</b> ADMINISTRAÇÃO: 2025-2028 Av. Duque de Caxias, 1799, Centro - São Pedro da Serra RS tel.: (51) 3645-1050	
Responsável Técnico de Projeto: Alex Hammes Engenheiro Civil - CREA RS 248004	Local e data: São Pedro da Serra OUTUBRO / 2025
Proprietário: Município de São Pedro da Serra Prefeito Municipal - Luiz Augusto Hartmann	Escala: SEM ESCALA
Título: PAVIMENTAÇÃO ASFÁLTICA NA ESTRADA GERAL CAMPESTRE ALTO LOCALIDADE CAMPESTRE ALTO - SÃO PEDRO DA SERRA	Área: 7.000,00 m <sup>2</sup>
Conteúdo: CROQUI DE LOCALIZAÇÃO	Prancha: 01/01