

PERFIL LONGITUDINAL DO TRECHO 1 COM 1.500m

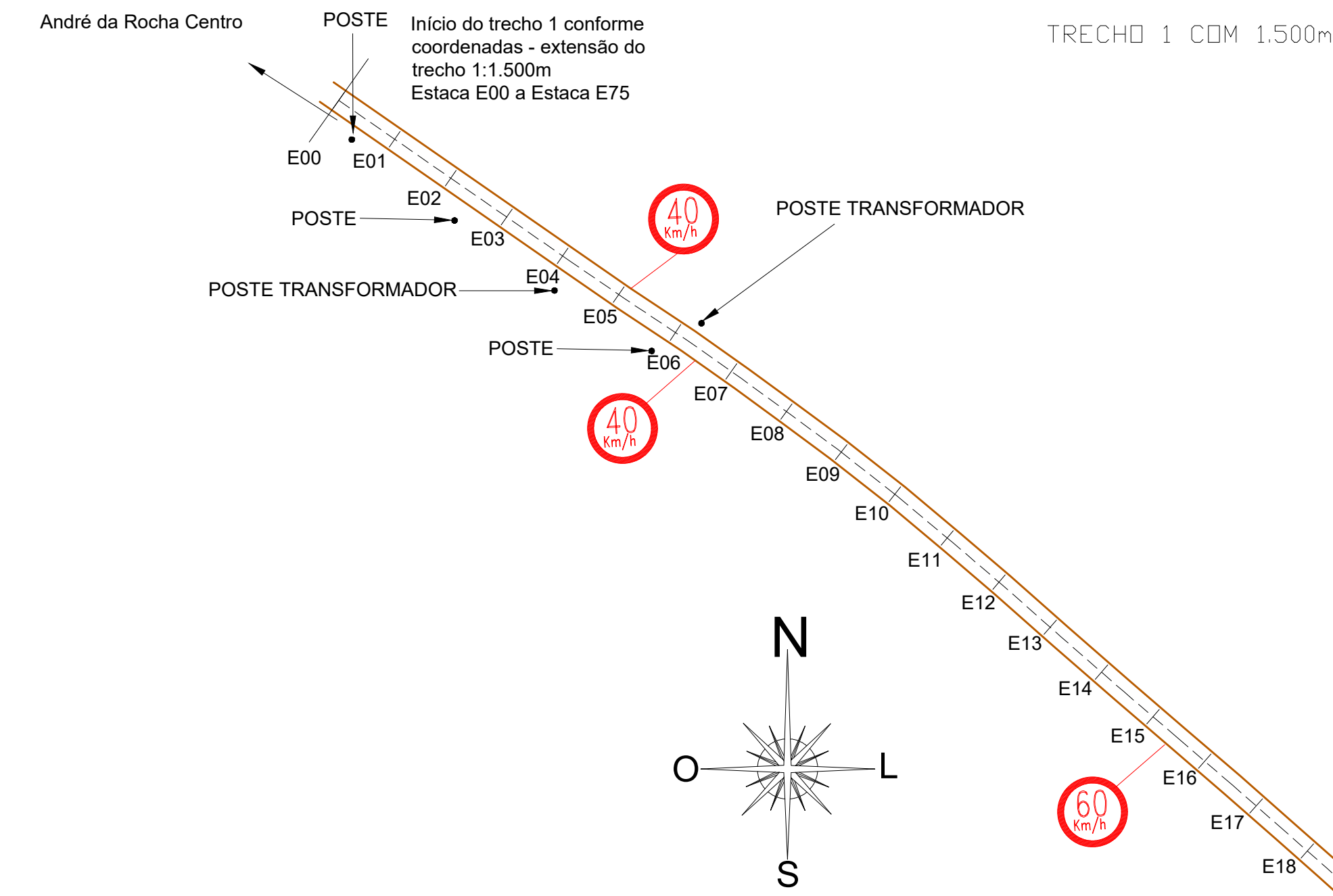
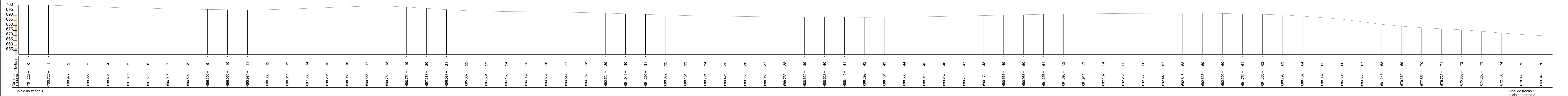
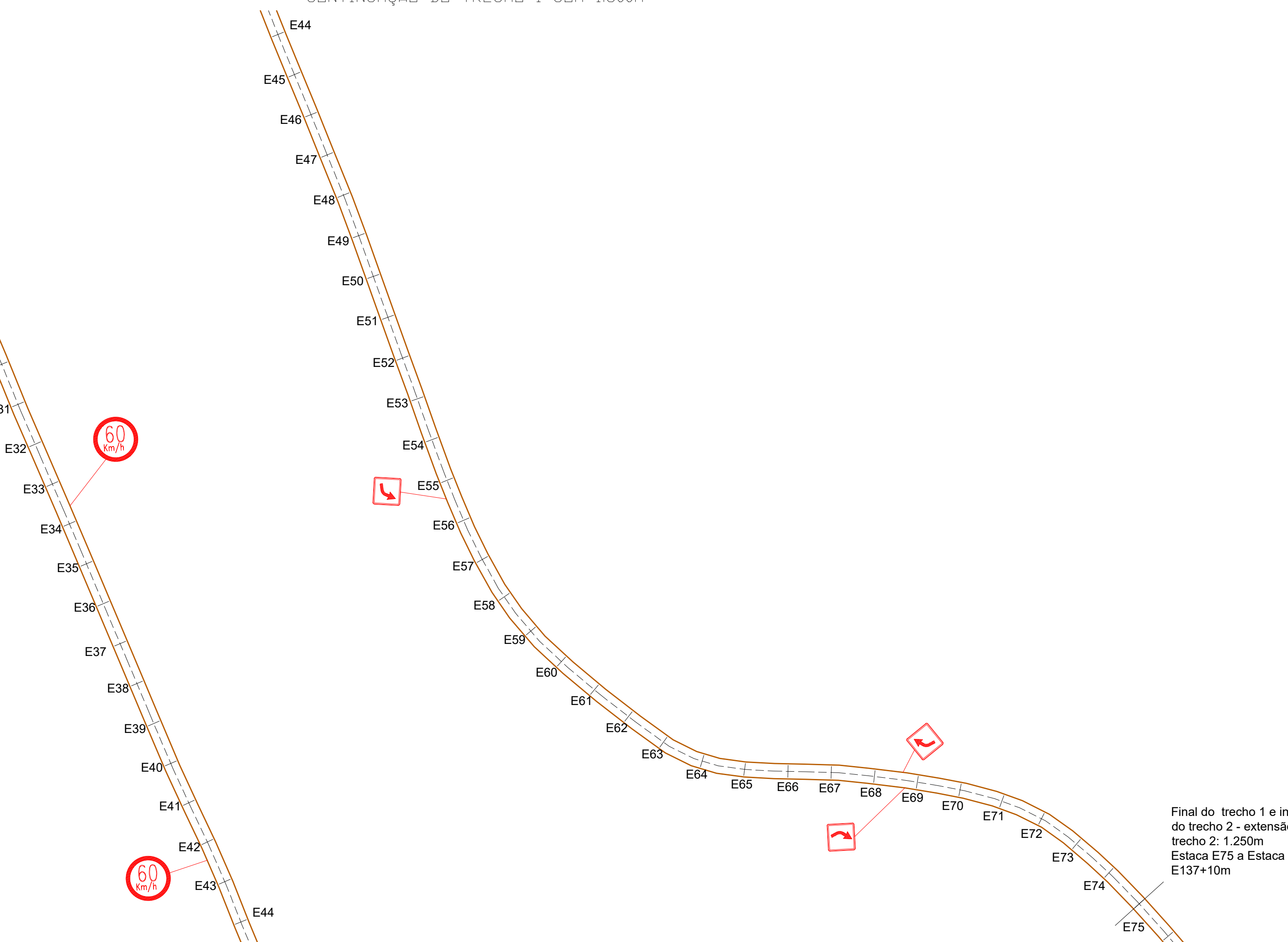


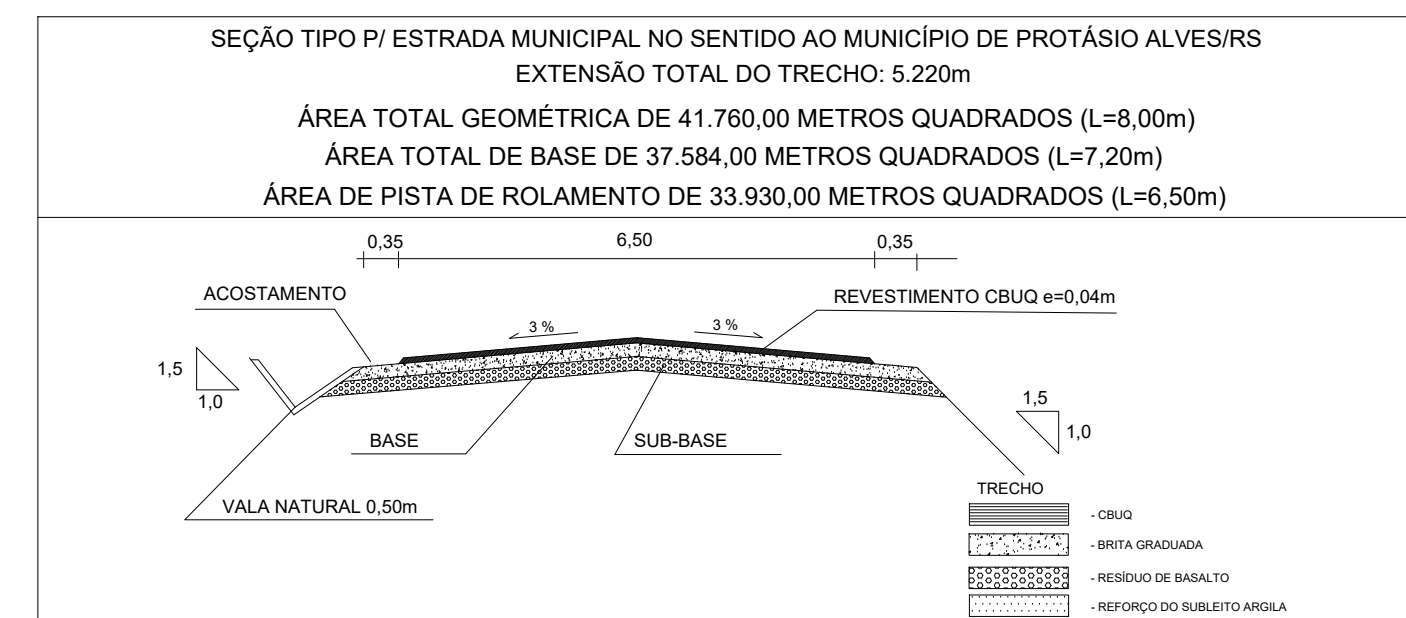
IMAGEM DO TRECHO NA SUA EXTENSÃO TOTAL: 5,220m



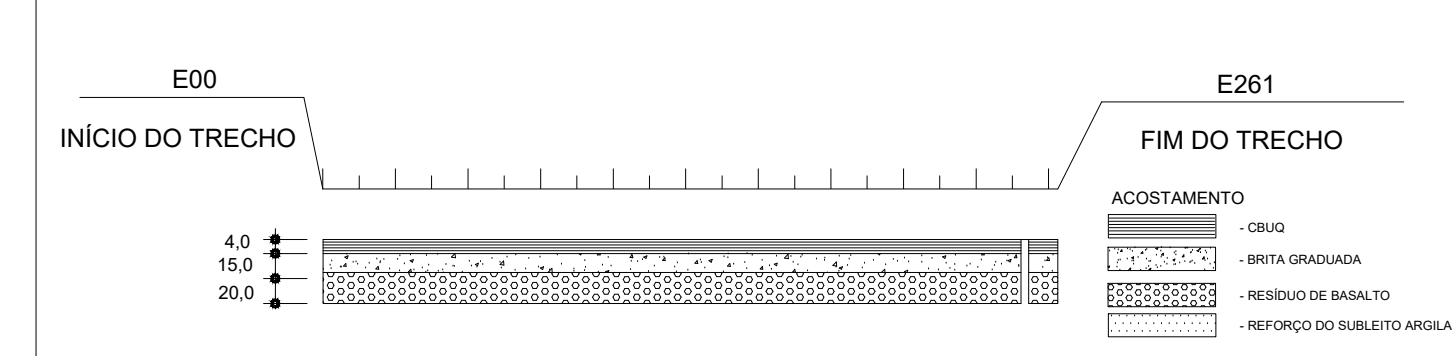
CONTINUAÇÃO DO TRECHO 1 COM 1.500m



SEÇÃO TRANSVERSAL



ESQUEMA DO TRECHO E PAVIMENTO



Final do trecho 1 e início do trecho 2 - extensão do trecho 2: 1.250m Estaca E75 a Estaca E137+10m

PAVIMENTAÇÃO ASFÁLTICA EM CBUQ NA ESTRADA SENTIDO AO MUNICÍPIO DE PROTÁSIO ALVES/RS		MUNICÍPIO DE ANDRÉ DA RÓCHA	
PROJETOS: TOPOGRÁFICO, PLANO, DIMENSIONAL, PAVIMENTAÇÃO E SINALIZAÇÃO HORIZONTAL E VERTICAL.			
RESPONSÁVEL TÉCNICO	Assinado digitalmente por SAMANTHA GRAFF 028037699 18	Assinado digitalmente por FELIPE EDUARDO SERNETTI JACKET	PROFESSOR PRINCIPAL - FELIPE EDUARDO SERNETTI JACKET
LOCAL	TRECHO 1, COM 1.500m	LOCAL	TRECHO 1, COM 1.500m
MUNICÍPIO	ANDRÉ DA RÓCHA	MUNICÍPIO	ANDRÉ DA RÓCHA
ESTADO	RS	ESTADO	RS
DATA	14/06/2024	DATA	14/06/2024
EMPRESA	GRAFF ENGENHARIA E SERVIÇOS LTDA-ME	EMPRESA	GRAFF ENGENHARIA E SERVIÇOS LTDA-ME
PROFISIO	02	PROFISIO	02
ESCALA	1:1500	ESCALA	1:1500