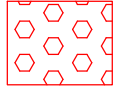

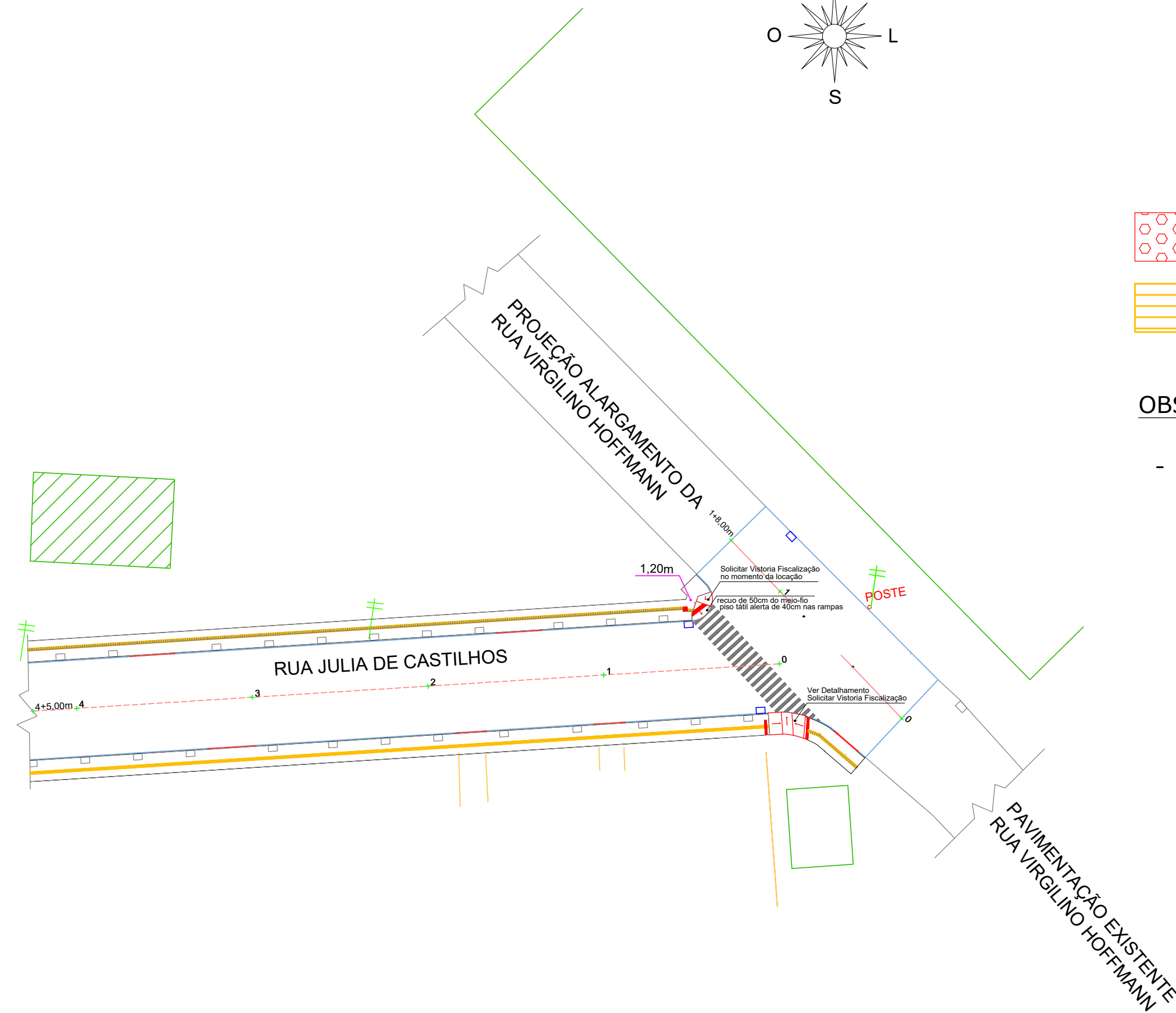


## LEGENDA:

-  Piso Tátil Alerta - 40cm
-  Piso Tátil Direcional - 25cm

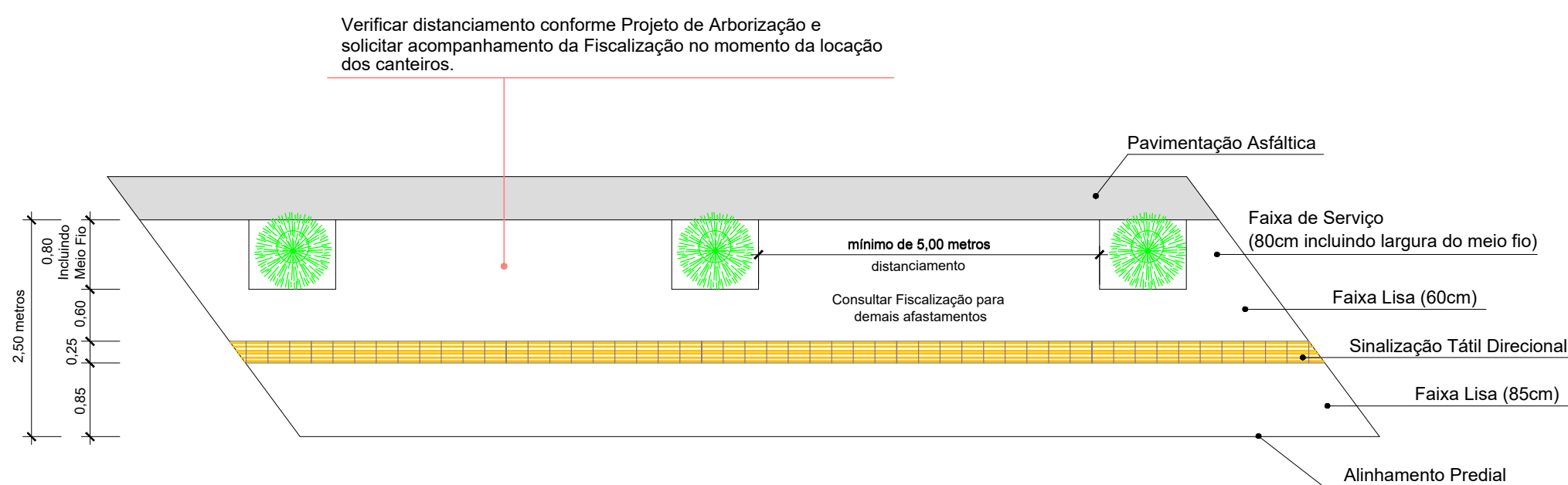
### OBS.:

- A FISCALIZAÇÃO DEVERÁ SER CHAMADA ANTES DA LOCAÇÃO DA SINALIZAÇÃO TÁTIL NO PASSEIO PÚBLICO, PARA CONFERÊNCIA.




## Projeto Passeio / Sinalização Tátil

Escala: 1/500



## Detalhes - Passeio / Sinalização Tátil

S/ESC.



## PREFEITURA MUNICIPAL DE SÃO MARCOS NÚCLEO DE ENGENHARIA

RESPONSÁVEL TÉCNICO PROJETISTA:					
ANÍDRIA GABRIELA PECCIN MARCON					
OBRA:					
PAVIMENTAÇÃO EM CBUQ E DRENAGEM PLUVIAL EM TRECHO DA RUA JULIA DE CASTILHOS, INCLUINDO ENCAIXE LESTE					
PROPRIETÁRIO:					
PREFEITURA MUNICIPAL DE SÃO MARCOS					
LOCALIZAÇÃO:					
TRECHO DA RUA JULIA DE CASTILHOS, INCLUINDO ENCAIXE LESTE BAIRRO INDUSTRIAL					
DISTRITO:	ZONA:	QUADRA:	LOTE:	T.O.:	LA.:
PROJETOS:					
PROJETO DO PASSEIO PÚBLICO / SINALIZAÇÃO TÁTIL E DETALHES					
ESCALAS:	DESENHO:	DATA:	ÁREA:	VERSÃO:	PRANCHA:
INDICADAS		01/09/2025	1.278,88 m <sup>2</sup>	02	07/07
ASSINATURA RESPONSÁVEL TÉCNICO:			ASSINATURA DO PROPRIETÁRIO:		