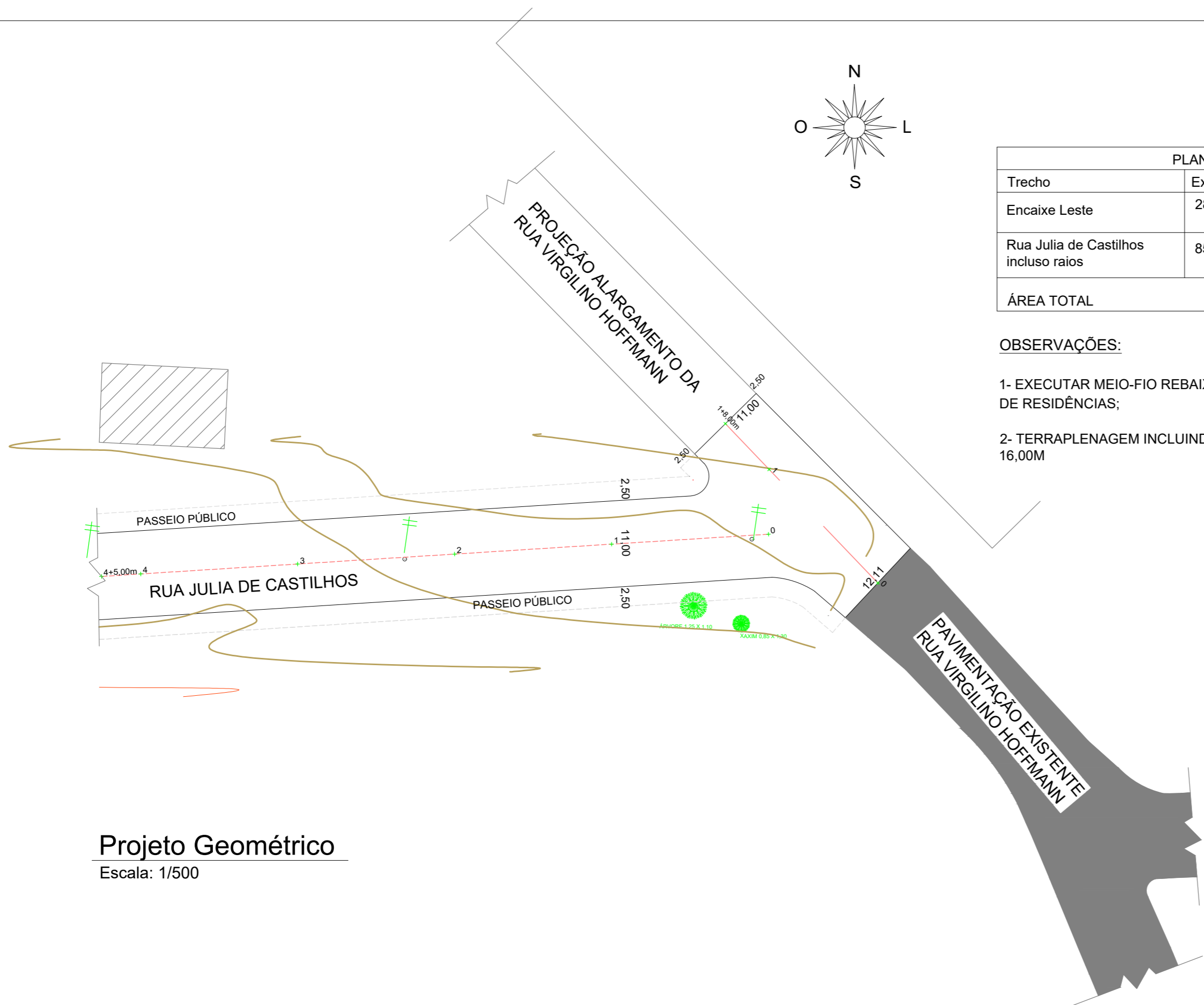


PLANILHA DE ÁREAS				
Trecho	Extensão	Largura	Área Total	Meio-Fio
Encaixe Leste	28,00 m	11,00 m e 12,11 m	331,94 m <sup>2</sup>	51,00 ml
Rua Julia de Castilhos incluso raios	85,00 m	11,00 m	946,94 m <sup>2</sup>	174,00 ml
ÁREA TOTAL			1.278,88 m <sup>2</sup>	225,00 ml

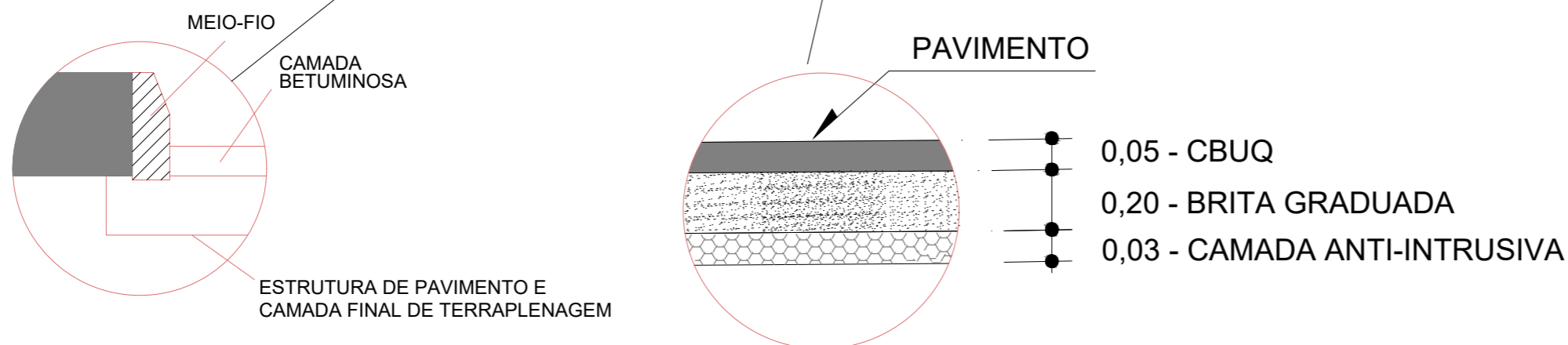
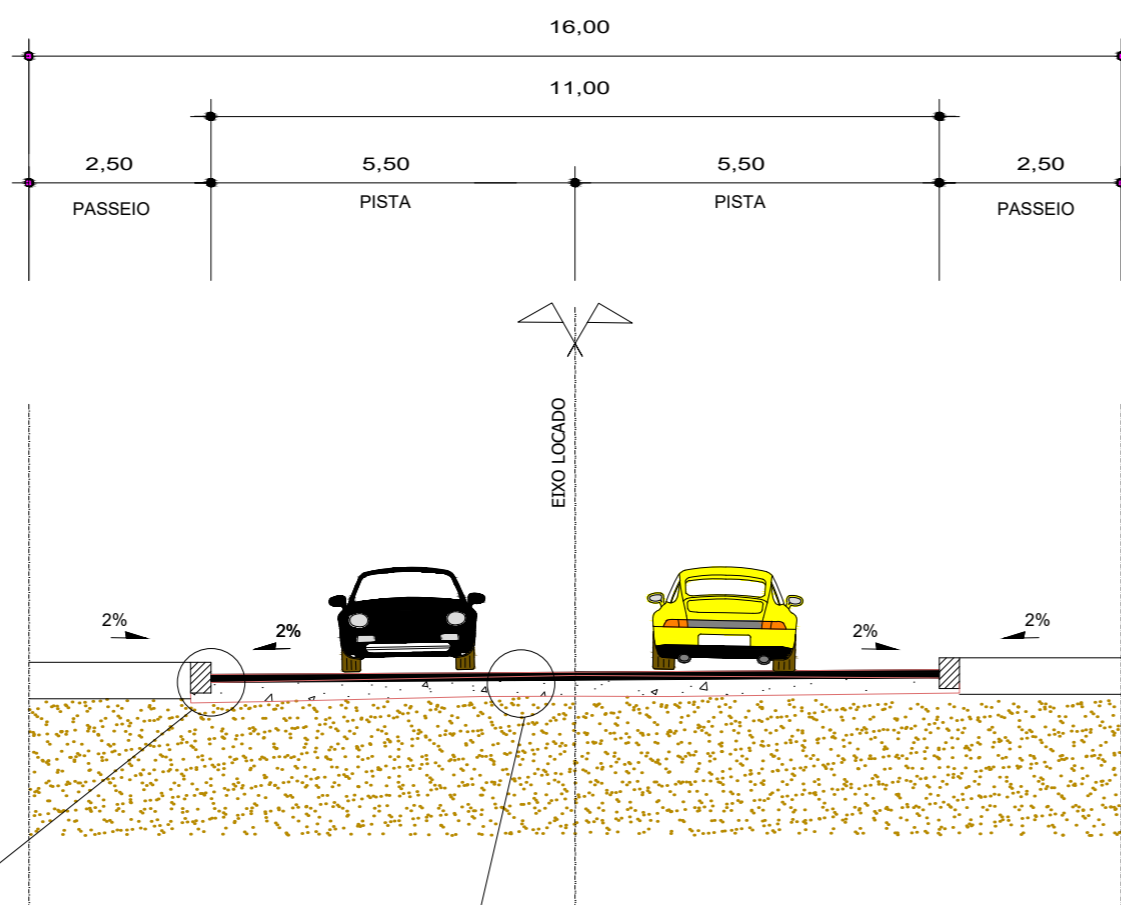
**OBSERVAÇÕES:**

- 1- EXECUTAR MEIO-FIO REBAIXADO NOS ACESSOS À GARAGENS DE RESIDÊNCIAS;
- 2- TERRAPLENAGEM INCLUINDO O PASSEIO PÚBLICO - GABARITO 16,00M



**Projeto Geométrico**  
Escala: 1/500

**GABARITO RUA JULIA DE CASTILHOS E RUA VIRGILINO HOFFMANN**



**Gabarito / Seção Ruas Julia de Castilhos e Virgilino Hoffmann**  
S / Escala



**PREFEITURA MUNICIPAL DE SÃO MARCOS**  
**NÚCLEO DE ENGENHARIA**

RESPONSÁVEL TÉCNICO PROJETISTA:					
ANÍDRIA GABRIELA PECCIN MARCON					
OBRA:					
PAVIMENTAÇÃO EM CBUQ E DRENAGEM PLUVIAL EM TRECHO DA RUA JULIA DE CASTILHOS, INCLUINDO ENCAIXE LESTE					
PROPRIETÁRIO:					
PREFEITURA MUNICIPAL DE SÃO MARCOS					
LOCALIZAÇÃO:					
TRECHO DA RUA JULIA DE CASTILHOS, INCLUINDO ENCAIXE LESTE BAIRRO INDUSTRIAL					
DISTRITO:	ZONA:	QUADRA:	LOTE:	T.O.:	IA.:
PROJETOS:					
PROJETO GEOMÉTRICO GABARITO / SEÇÃO RUAS JULIA DE CASTILHOS E VIRGILINO HOFFMANN					
ESCALAS:	DESENHO:	DATA:	ÁREA:	VERSÃO:	PRANCHA:
INDICADAS		01/09/2025	1.278,88 m <sup>2</sup>	02	02/07
ASSINATURA RESPONSÁVEL TÉCNICO:			ASSINATURA DO PROPRIETÁRIO:		