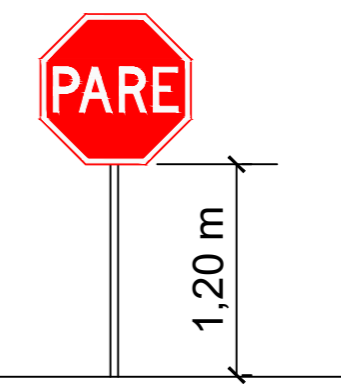


06 Projeto de Sinalização
Escala: 1/1000

PLACA DE REGULAMENTAÇÃO R-1

Ø = 60 cm

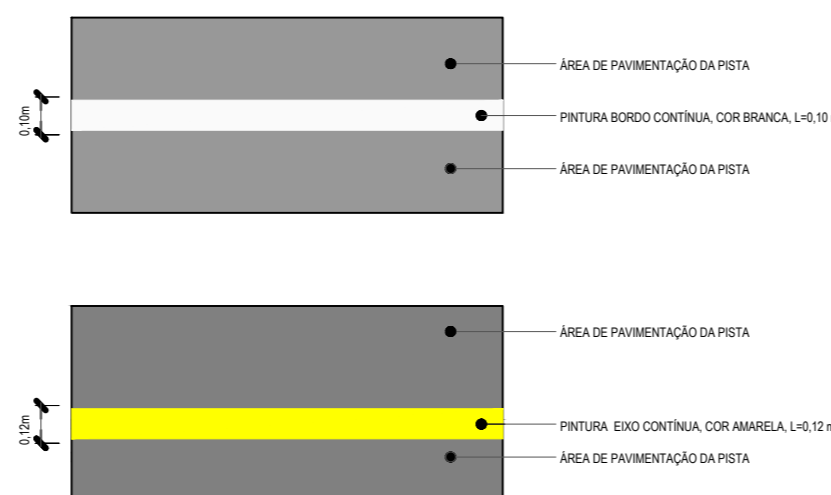
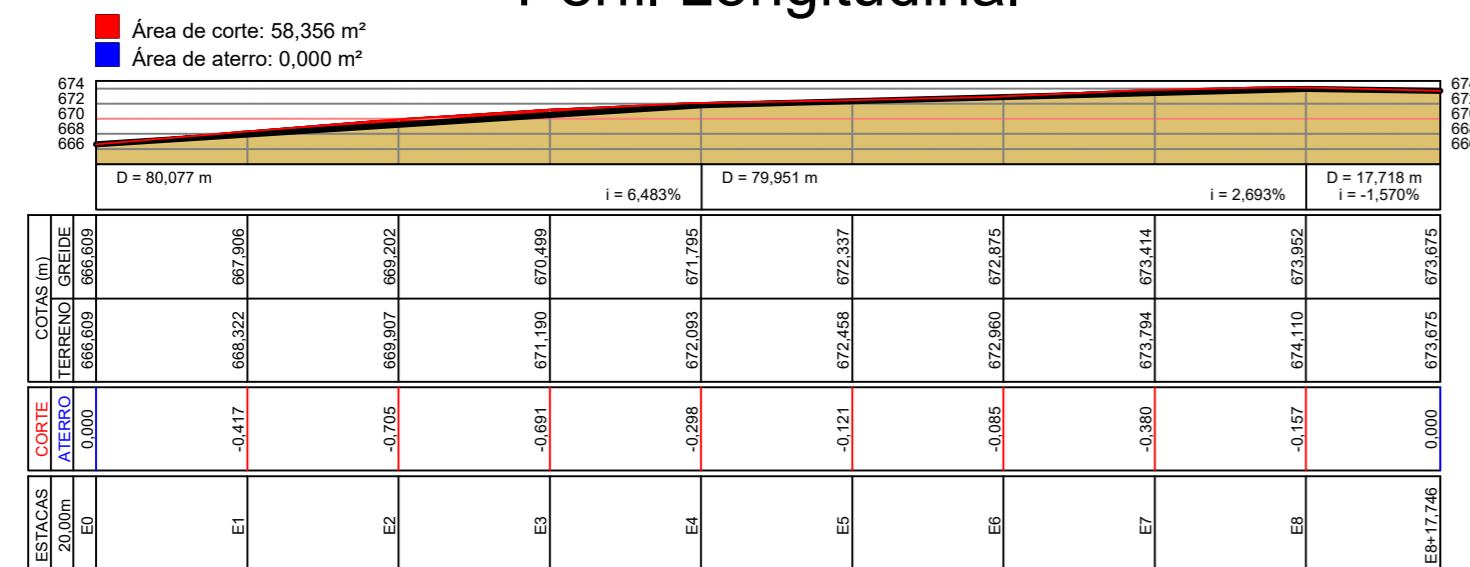
POSTE GALVANIZADO 2" L 2,20 m



PISTA

07 Detalhe de Placas de Sinalização
S/Escala

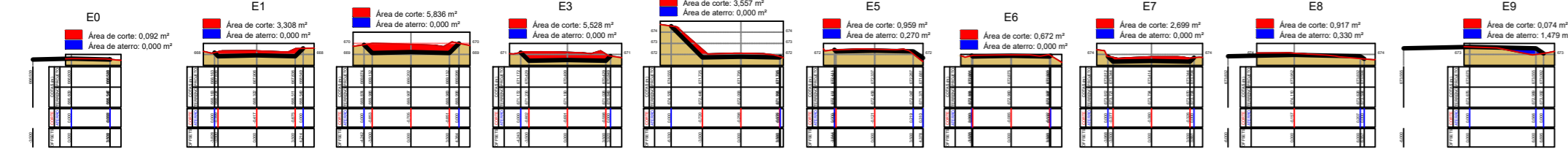
Perfil Longitudinal



SINALIZAÇÃO HORIZONTAL:

- LINHA DE DIVISÃO DE FLUXOS FAIXA SIMPLES AMARELA COM 12 cm.
- LINHA DE BORDO FAIXA SIMPLES BRANCA COM 10 cm.
- ACESSOS - FAIXA SEGMENTADA BRANCA COM 10 cm.

08 Detalhe de Sinalização
S/Escala



09 Perfil Longitudinal e Seções Transversais
1/1000 e 1/500

PREFEITURA MUNICIPAL DE SÃO MARCOS
NÚCLEO DE ENGENHARIA

RESPONSÁVEL TÉCNICO PROJETISTA:
RODRIGO CASTILHOS GIOTTI

OBRA:
PAVIMENT. EM CBUQ DE ACESSO DA ESTRADA MUNICIPAL 400 - BR116 Km 107+500

PROPRIETÁRIO:
PREFEITURA MUNICIPAL DE SÃO MARCOS

LOCALIZAÇÃO:
ESTRADA MUNICIPAL 400 - LINHA SANTANA

DISTRITO: ZONA: QUADRA: LOTE: T.O.: I.A.:

PROJETOS:
PROJETO DE SINALIZAÇÃO E TERRAPLENAGEM

ESCALAS: DESENHO: DATA: ÁREA: VERSÃO: PRANCHA:

INDICADAS **15/02/2026** **1.246,00 m²** **01** **03/03**

ASSINATURA RESPONSÁVEL TÉCNICO: ASSINATURA DO PROPRIETÁRIO: