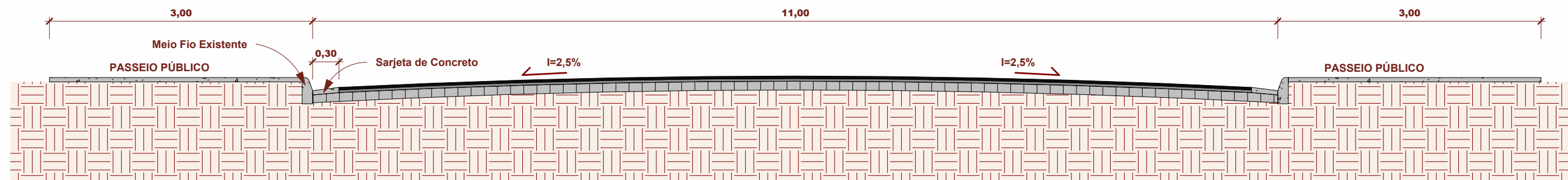
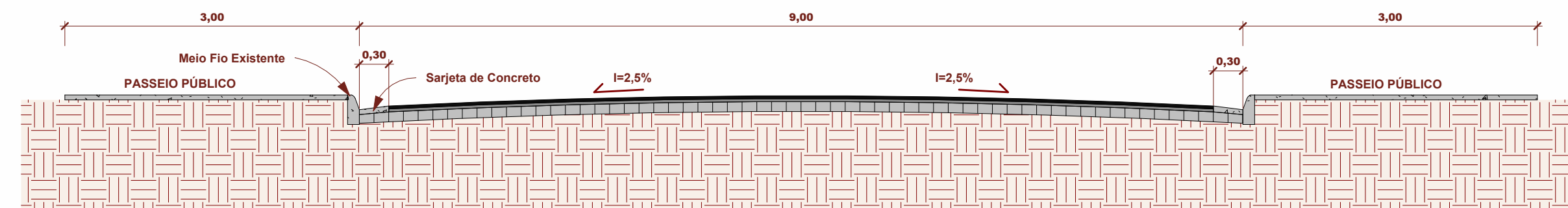


**1 PLANTA SITUAÇÃO/IMPLANTAÇÃO**  
ESCALA 1 : 1000

**2 DETALHE FAIXA ELEVADA**  
ESCALA 1 : 200



**3 SEÇÃO TRANSVERSAL 02**  
ESCALA 1 : 50



**4 SEÇÃO TRANSVERSAL 01**  
ESCALA 1 : 50

SARGETAS DE CONCRETO MATERIAL	MATERIAL	EXTENSÃO
SARJETA	CONCRETO	504,31 m

PAVIMENTO DE CONCRETO MATERIAL	ÁREA	PROPRIEDADES	VOLUME
CONCRETO ASFÁLTICO 12CM			
ACABAMENTO CBUQ	52,15 m <sup>2</sup>		4,99 m <sup>3</sup>
CONCRETO ASFÁLTICO (DCM) + CAMADA DE NIVELAMENTO (3CM) + PINTURA DE LIGAÇÃO	2472,09 m <sup>2</sup>		74,16 m <sup>3</sup>
ACABAMENTO CBUQ	2472,09 m <sup>2</sup>		74,16 m <sup>3</sup>
BASE NIVELAMENTO CBUQ	4944,18 m <sup>2</sup>		0,00 m <sup>3</sup>
PINTURA DE LIGAÇÃO BETUMINOSA			

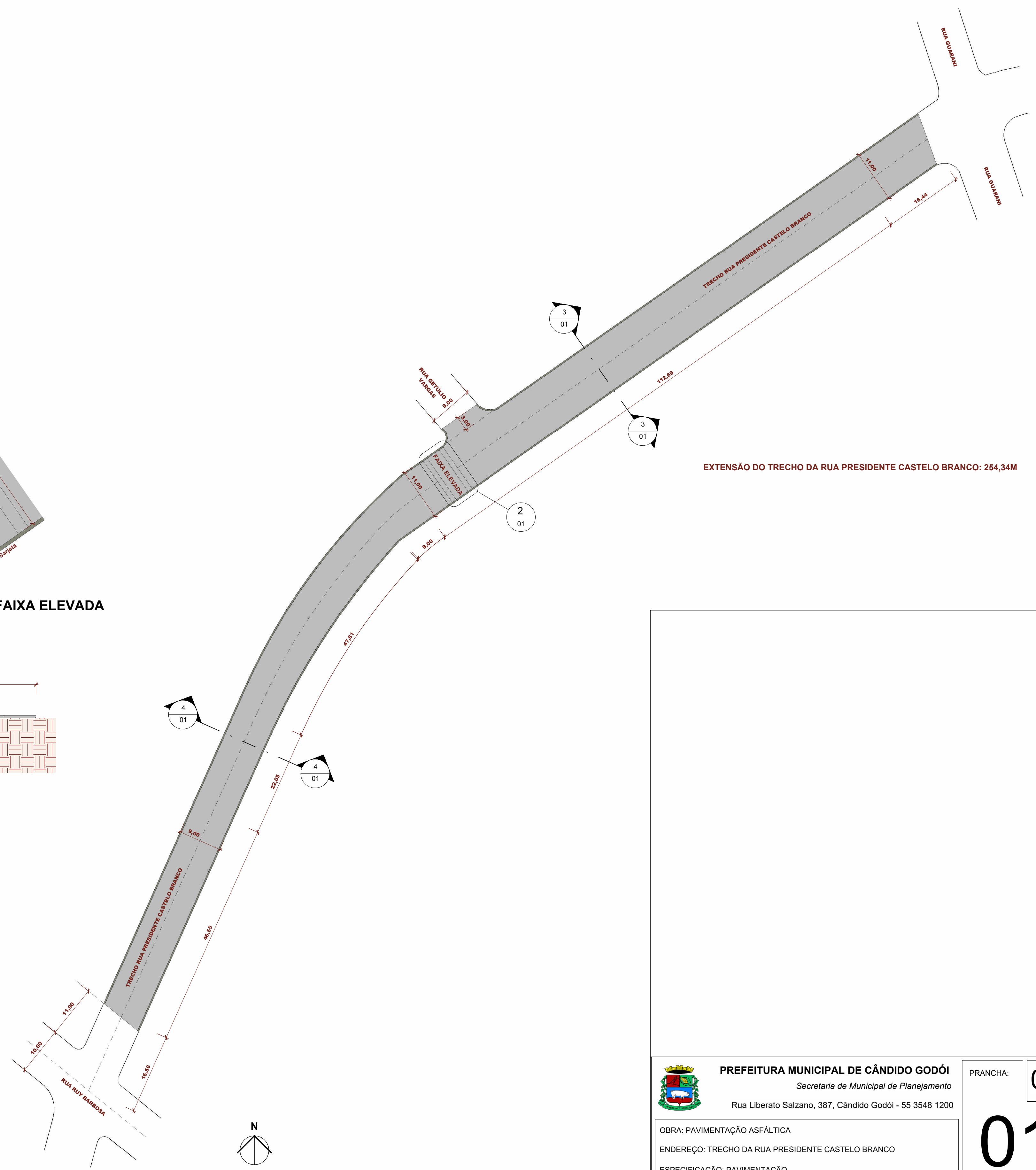
**LEGENDA**

- CAMADA DE ACABAMENTO 3CM
- CAMADA DE NIVELAMENTO 3CM
- PAVIMENTO DE PEDRAS IRREGULARES (EXISTENTE)
- TERRENO NATURAL



**5 DETALHE PAVIMENTO ASFÁLTICO**  
ESCALA 1 : 10

**6 PLANTA BAIXA PAVIMENTAÇÃO**  
ESCALA 1 : 500



EXTENSÃO DO TRECHO DA RUA PRESIDENTE CASTELO BRANCO: 254,34M

**PREFEITURA MUNICIPAL DE CÂNDIDO GODÓI**  
Secretaria de Municipal de Planejamento  
Rua Liberato Salzano, 387, Cândido Godói - 55 3548 1200

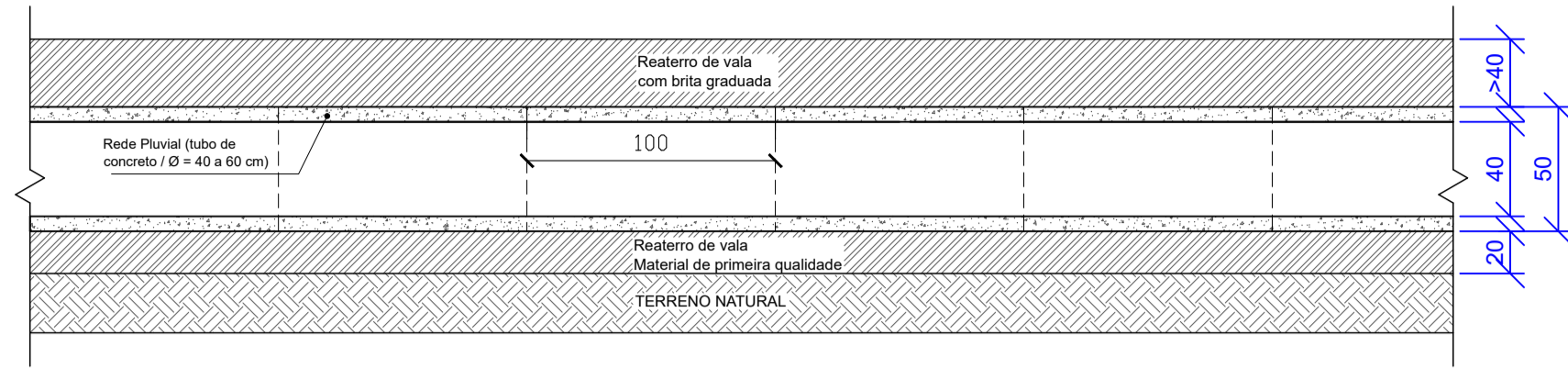
PRANCHA: **04**  
**01**

OBRA: PAVIMENTAÇÃO ASFÁLTICA  
ENDEREÇO: TRECHO DA RUA PRESIDENTE CASTELO BRANCO  
ESPECIFICAÇÃO: PAVIMENTAÇÃO

Proprietário: Prefeitura Municipal  
Responsável Técnico: Daniel Rodrigo Goerlach  
Eng. Civil - CREA/RS 130189-D

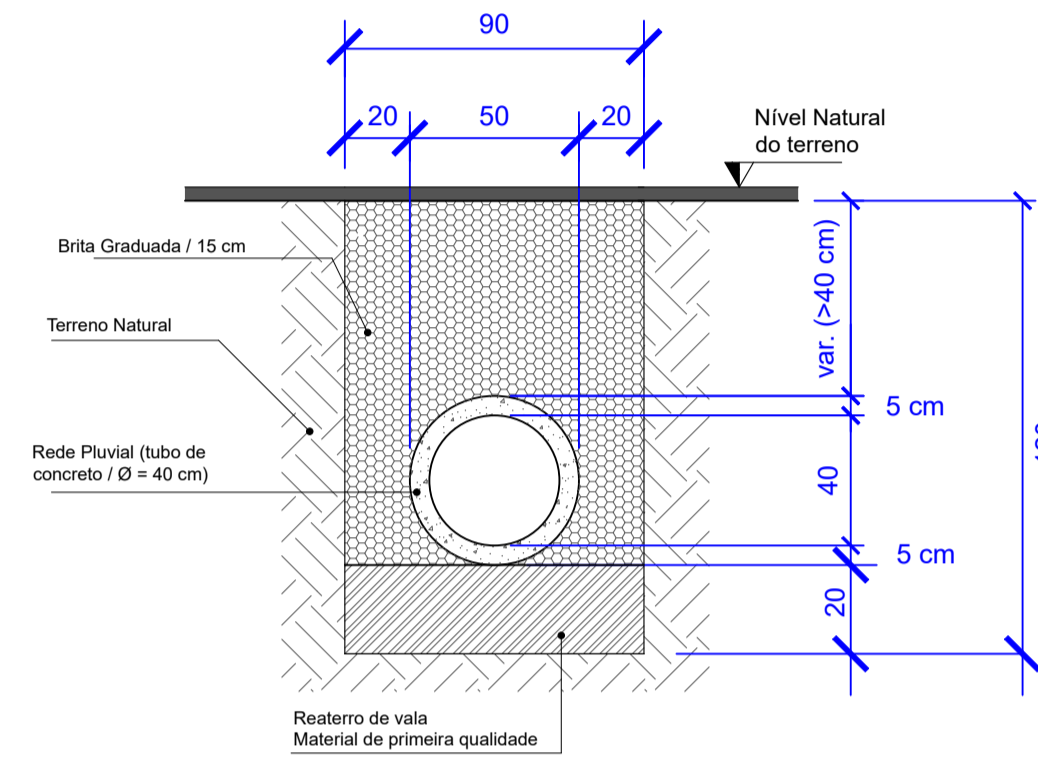
ÁREA: 2472,09 m<sup>2</sup>  
DESENHO: Charles M. Schneider  
DATA: DEZEMBRO/2025

ESCALA DO DESENHO: Como indicado  
ESCALA DA PLOTAGEM: Como indicado  
REVISÃO: RV-01



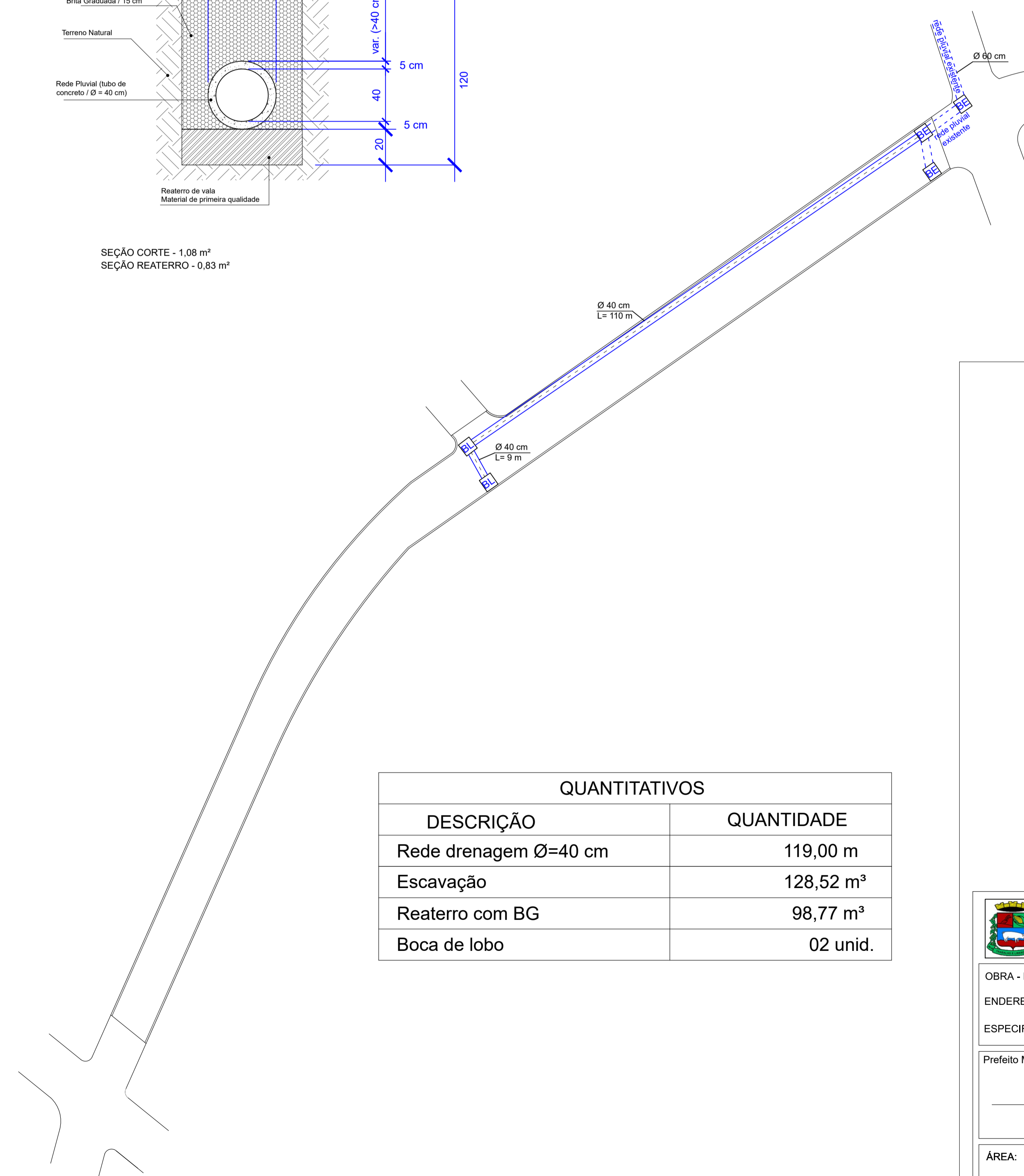
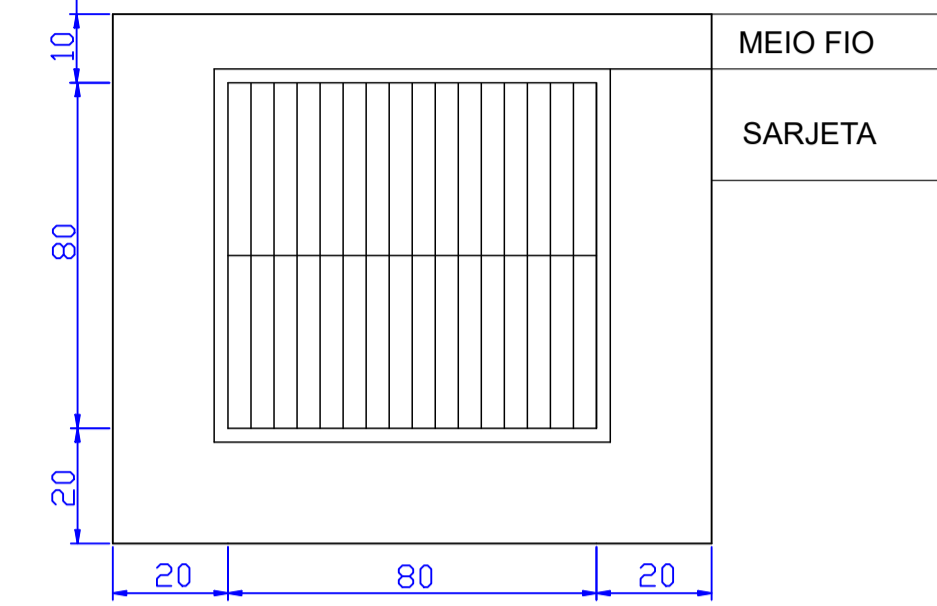
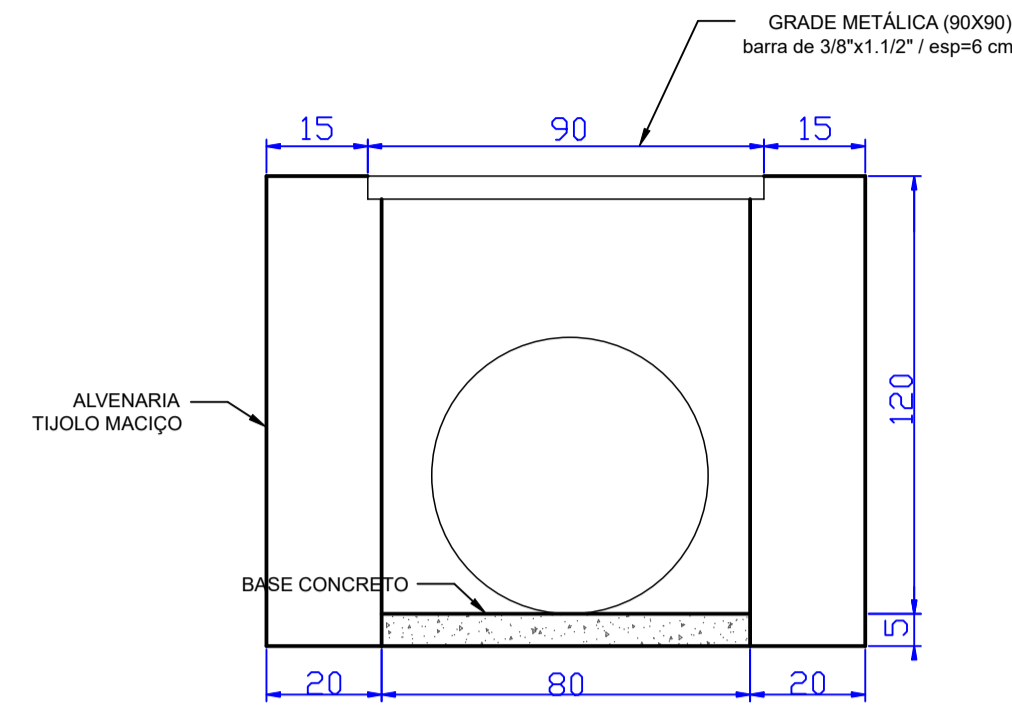
SEÇÃO LONGITUDINAL

SEÇÃO TRANSVERSAL / Ø=40 cm



SEÇÃO CORTE - 1,08 m<sup>2</sup>  
 SEÇÃO REATERRO - 0,83 m<sup>2</sup>

DETALHAMENTO DA BOCA DE LOBO (Ø= 40/50 cm)



QUANTITATIVOS	
DESCRIÇÃO	QUANTIDADE
Rede drenagem Ø=40 cm	119,00 m
Escavação	128,52 m <sup>3</sup>
Reaterro com BG	98,77 m <sup>3</sup>
Boca de lobo	02 unid.

**PREFEITURA MUNICIPAL DE CÂNDIDO GODÓI**  
 Secretaria Municipal de Planejamento  
 Rua Liberato Salzano, 387, Cândido Godói - 55 3548 1200

PRANCHA: 04  
**02**

OBRA - Pavimentação Asfáltica  
 ENDEREÇO - Rua Presidente Castelo Branco, Cândido Godói - RS  
 ESPECIFICAÇÃO - Drenagem pluvial

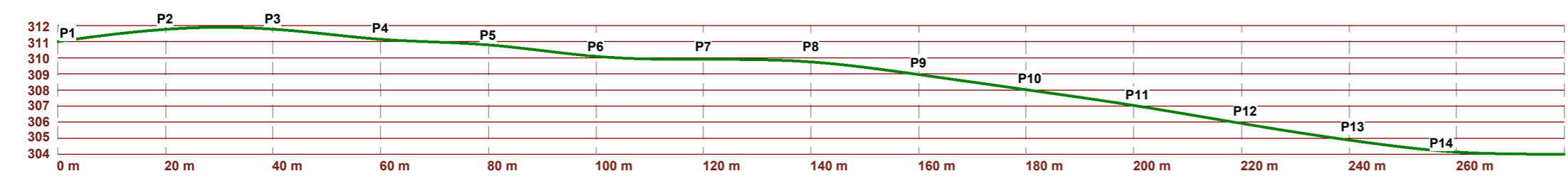
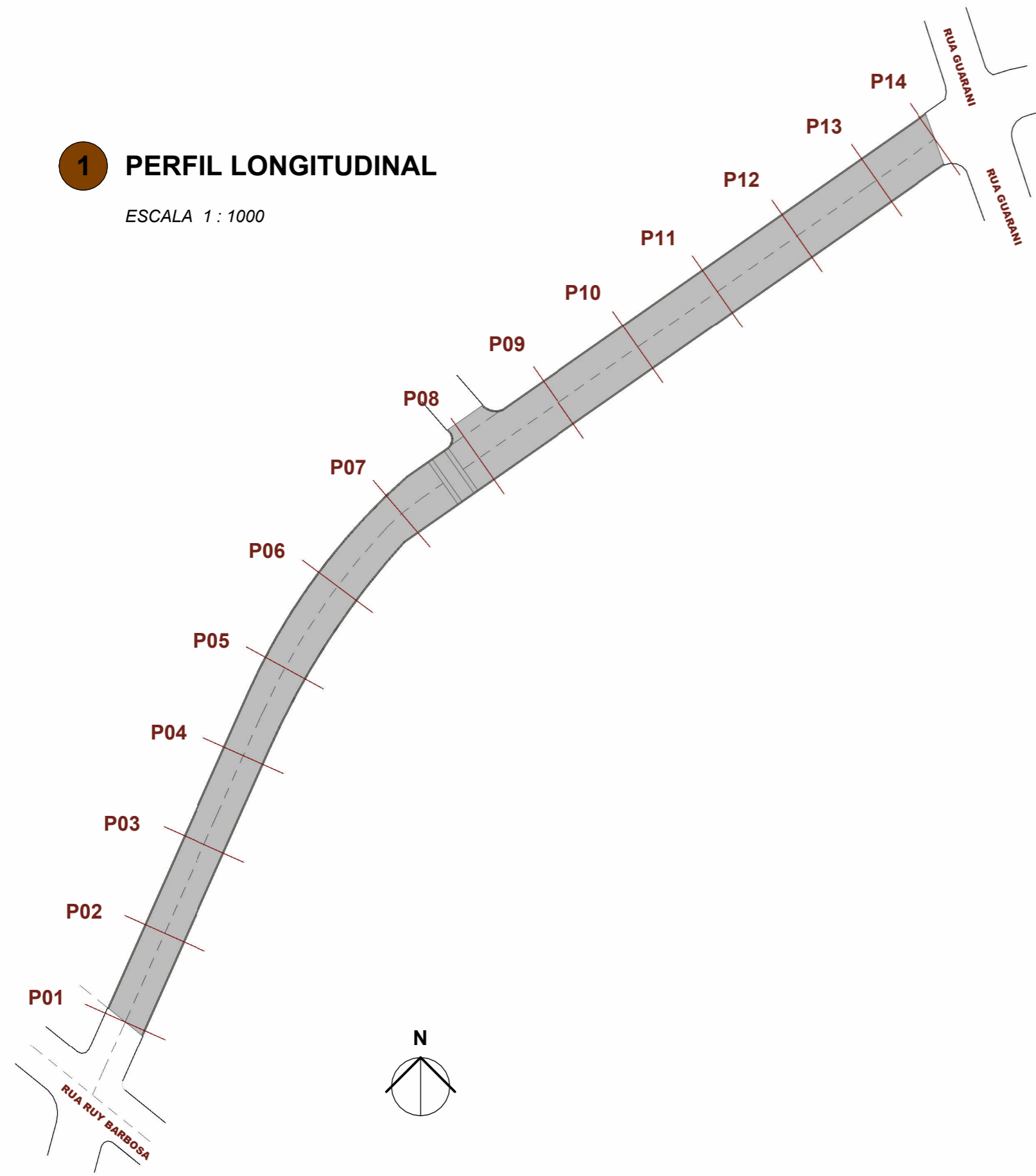
Prefeito Municipal: Guerino Backes      Resp. Técnico: Daniel Rodrigo Goerlach  
 Eng. Civil - CREA/RS 130189-D

ESCALA DESENHO: 1/1250  
 ESCALA PLOTAGEM: 10 / 1

ÁREA:      DESENHO: Daniel      DATA: dezembro / 2025      REVISÃO:

# 1 PERFIL LONGITUDINAL

ESCALA 1 : 1000



**PREFEITURA MUNICIPAL DE CÂNDIDO GODÓI**

Secretaria de Municipal de Planejamento

Rua Liberato Salzano, 387, Cândido Godói - 55 3548 1200

OBRA: PAVIMENTAÇÃO ASFÁLTICA  
ENDEREÇO: TRECHO DA RUA PRESIDENTE CASTELO BRANCO  
ESPECIFICAÇÃO: PAVIMENTAÇÃO

Proprietário:  
Prefeitura Municipal

Responsável Técnico:  
Daniel Rodrigo Goerlach  
Eng. Civil - CREA/RS 130189-D

ÁREA:  
2472,09 m<sup>2</sup>

DESENHO:  
Charles M. Schneider

DATA:  
DEZEMBRO/2025

PRANCHA: 04

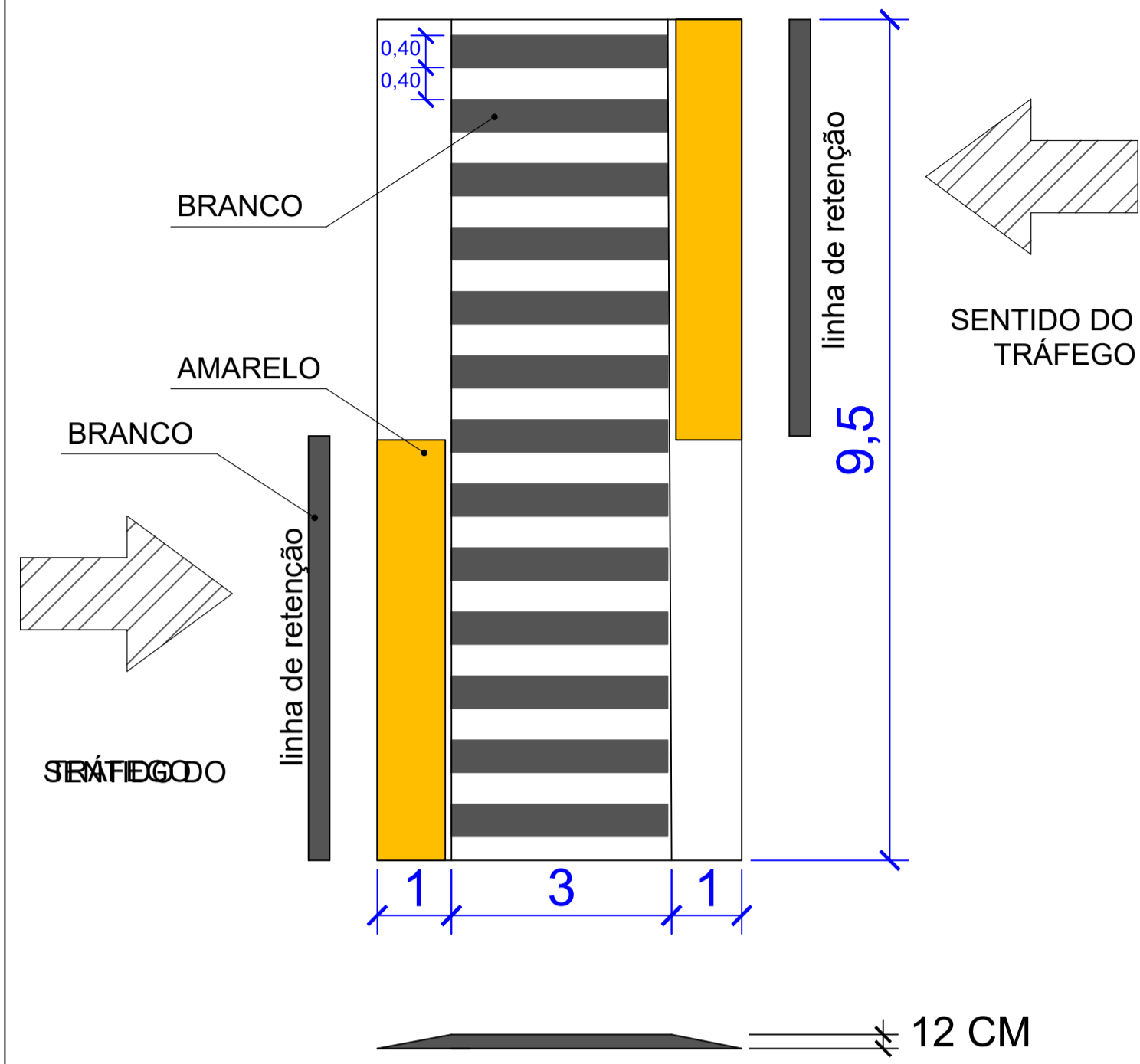
03

ESCALA DO DESENHO:  
1 : 1000

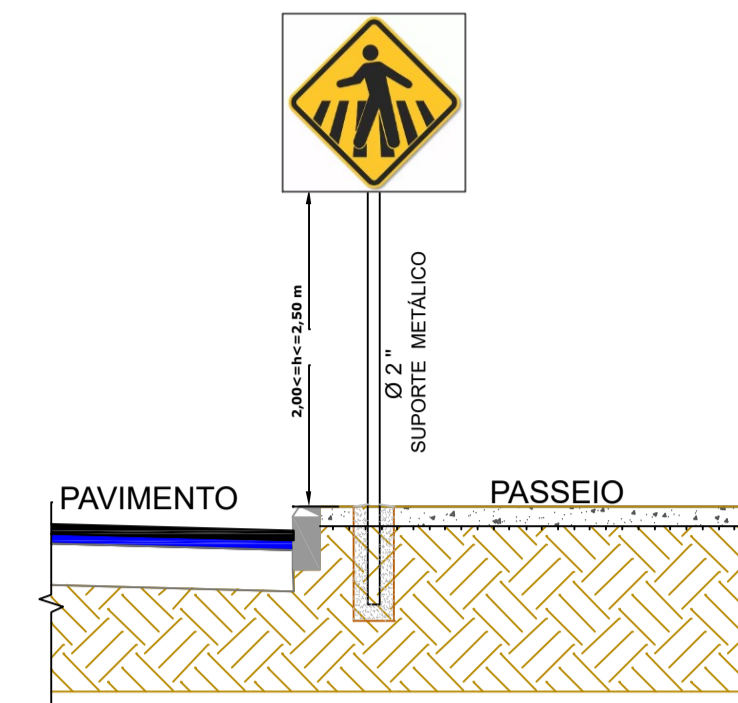
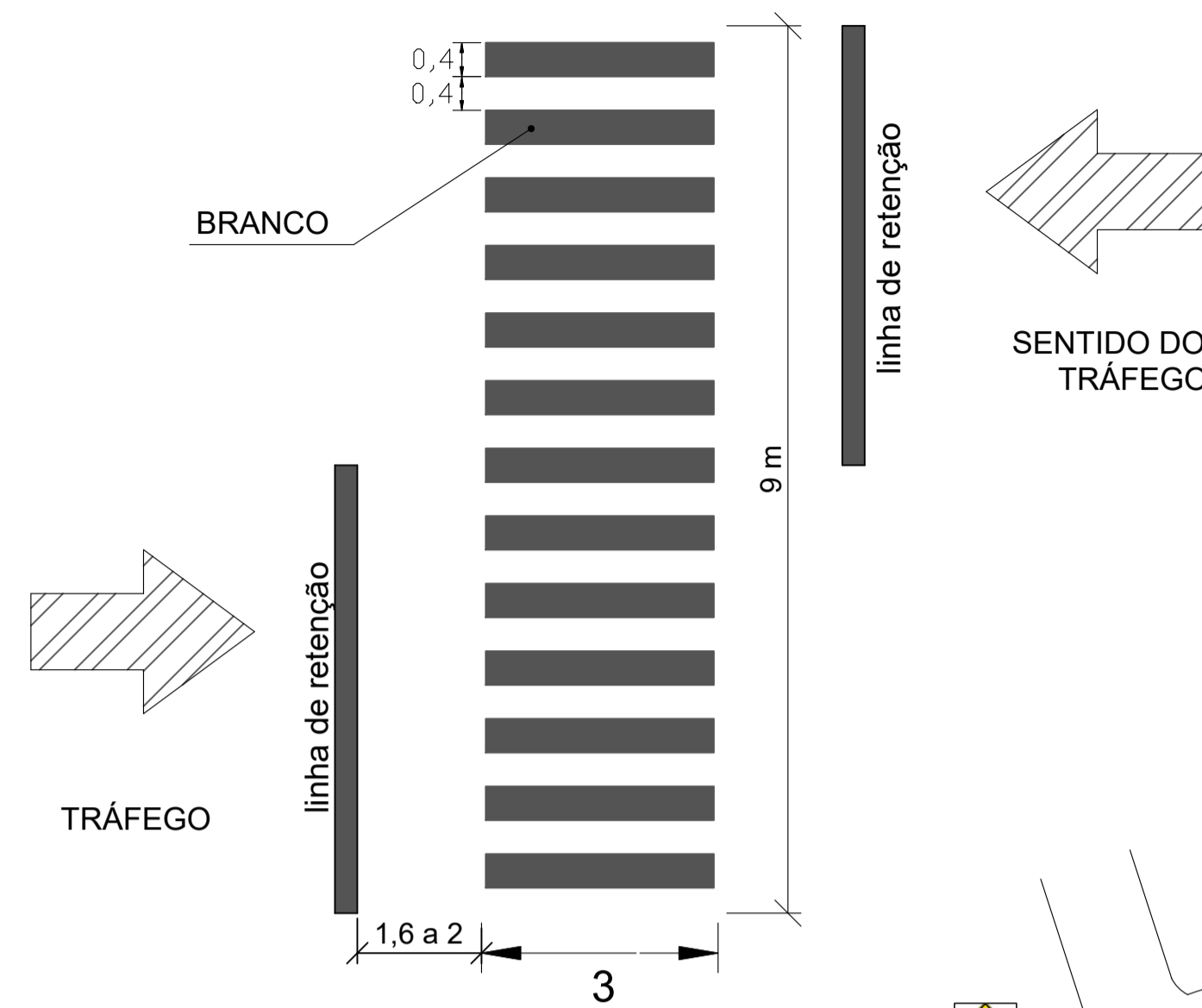
ESCALA DA PLOTAGEM:  
1 : 1000

REVISÃO:  
RV-01

**DETALHE  
FAIXA ELEVADA**



**DETALHE  
FAIXA SEGURANÇA**

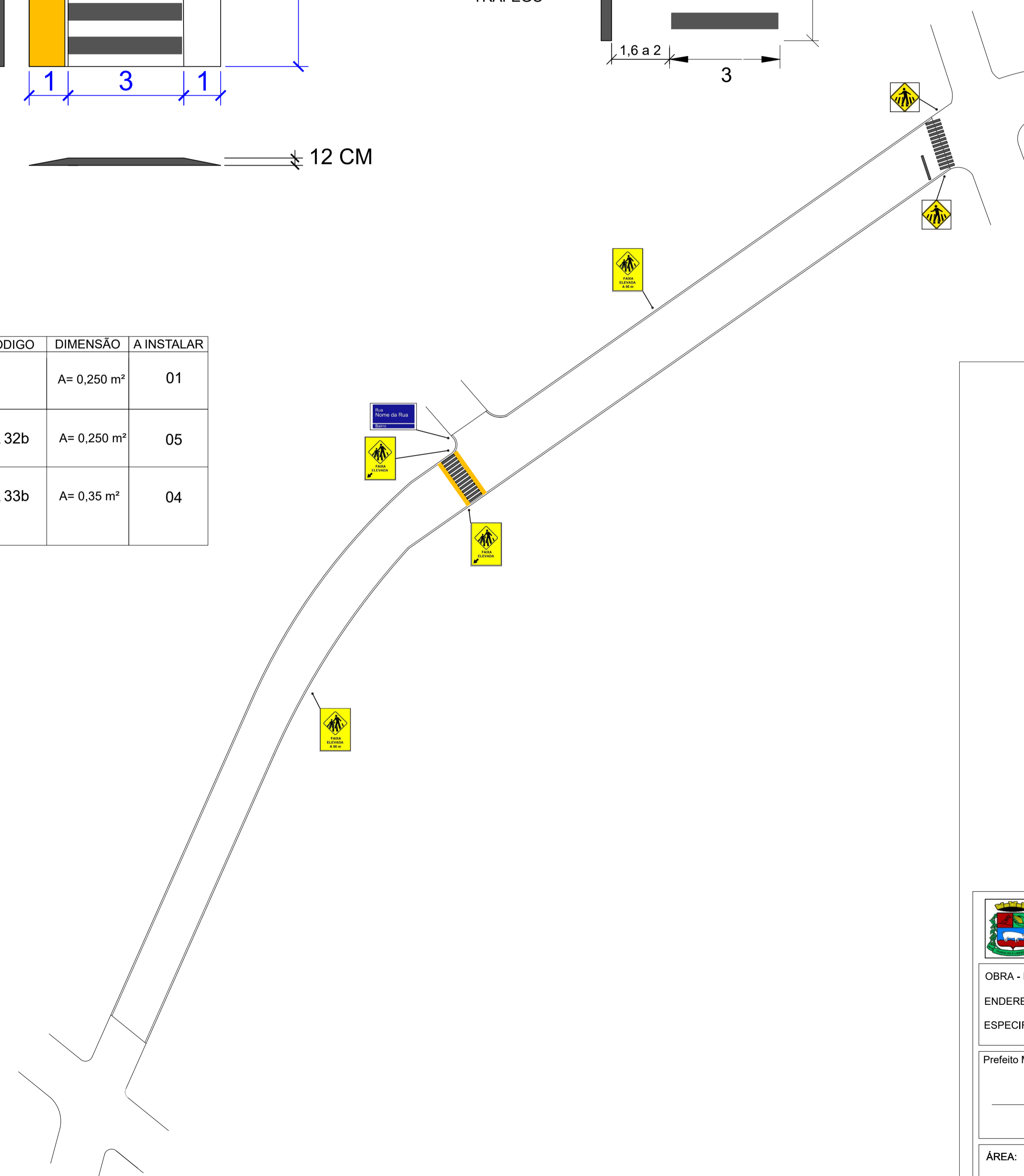


DETALHE INST. PLACAS DE SINALIZAÇÃO SEM ESCALA



DETALHE INST. PLACAS DE RUAS SEM ESCALA

PLACA	CÓDIGO	DIMENSÃO	A INSTALAR
		A= 0,250 m <sup>2</sup>	01
	A 32b	A= 0,250 m <sup>2</sup>	05
	A 33b	A= 0,35 m <sup>2</sup>	04



 <b>PREFEITURA MUNICIPAL DE CÂNDIDO GODÓI</b> Secretaria Municipal de Planejamento Rua Liberato Salzano, 387, Cândido Godói - 55 3548 1200		PRANCHA: 04 <h1>04</h1>
OBRA - Pavimentação Asfáltica ENDEREÇO - Rua Presidente Castelo Branco, Cândido Godói - RS ESPECIFICAÇÃO - Sinalização Viária		
Prefeito Municipal: _____ Guerino Backes	Resp. Técnico: Daniel Rodrigo Goerlach Eng. Civil - CREA/RS 130189-D	ESCALA DESENHO: 1/1250 ESCALA PLOTAGEM: 10 / 1
ÁREA:	DESENHO: Daniel	DATA: dezembro / 2025
REVISÃO:		