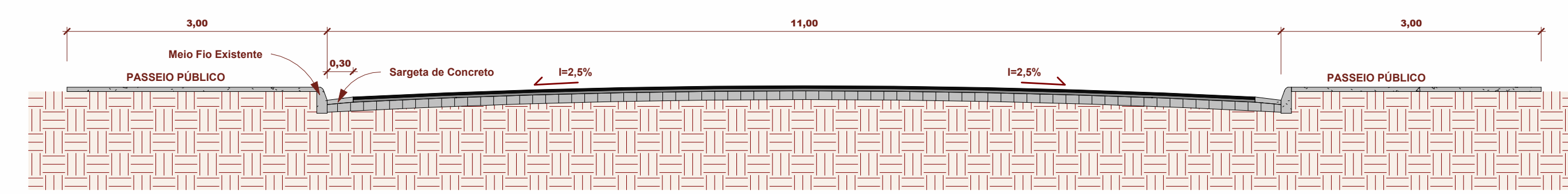
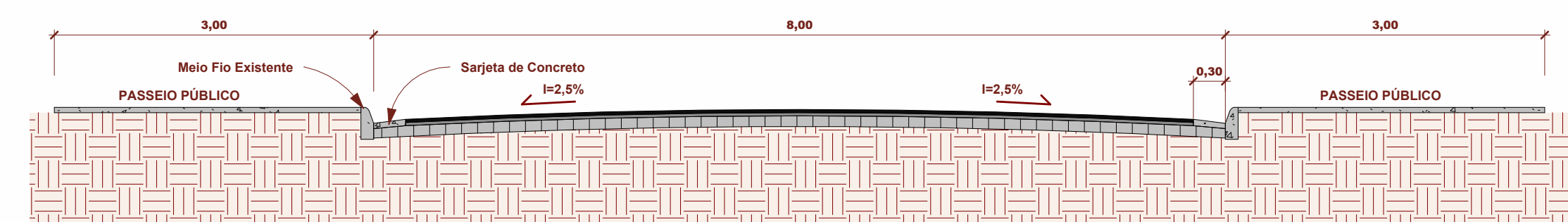


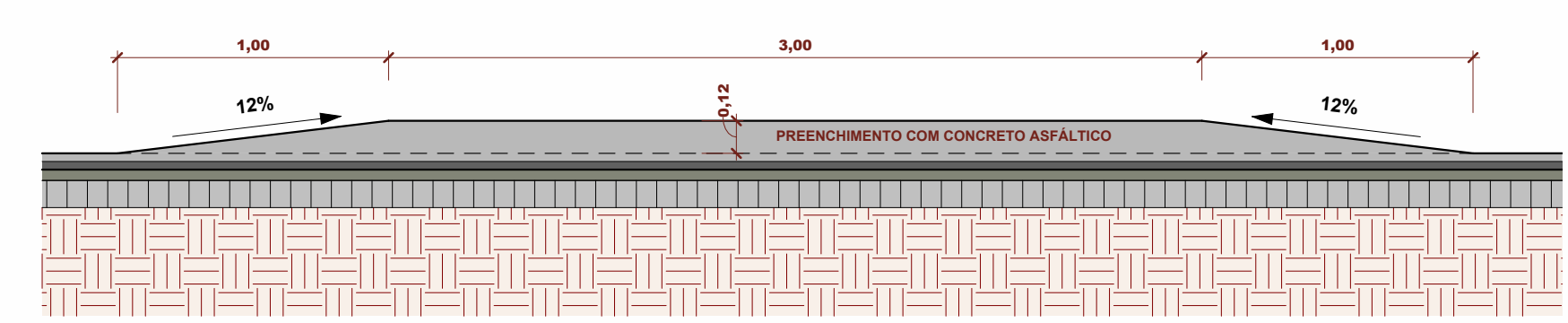
**7 PLANTA DE SITUAÇÃO/IMPLANTAÇÃO**  
ESCALA 1 : 2000



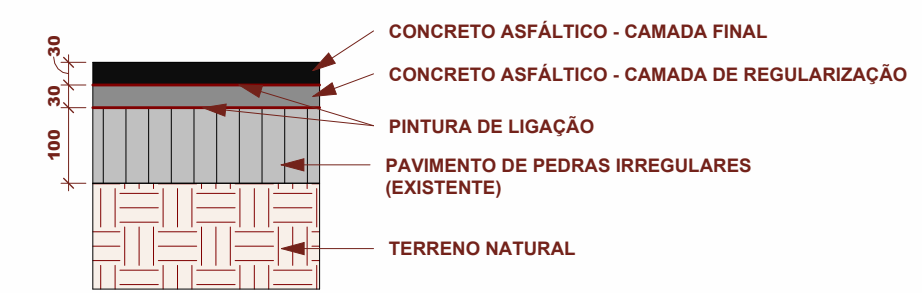
**1 SEÇÃO TRANSVERSAL 01**  
ESCALA 1 : 50



**2 SEÇÃO TRANSVERSAL 02**  
ESCALA 1 : 50



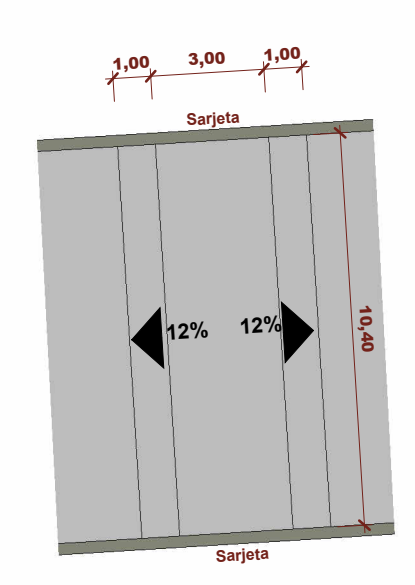
**3 SEÇÃO TRANSVERSAL EM FAIXA ELEVADA**  
ESCALA 1 : 25



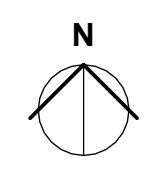
**4 DETALHE PAVIMENTO ASFÁLTICO**  
ESCALA 1 : 10

**LEGENDA**

- CAMADA DE ACABAMENTO 3CM
- CAMADA DE NIVELAMENTO 3CM
- PAVIMENTO DE PEDRAS IRREGULARES (EXISTENTE)
- TERRENO NATURAL



**5 DETALHE FAIXA ELEVADA**  
ESCALA 1 : 200



**6 PLANTA BAIXA**  
ESCALA 1 : 500

MATERIAL DE PAVIMENTAÇÃO	PROPRIEDADES	
	ÁREA	VOLUME
CONCRETO ASFÁLTICO 12CM	52,15 m <sup>2</sup>	4,99 m <sup>3</sup>
ACABAMENTO CBUQ	3982,54 m <sup>2</sup>	119,48 m <sup>3</sup>
CONCRETO ASFÁLTICO (CJM) + CAMADA DE NIVELAMENTO (CJM) + PINTURA DE LIGAÇÃO	3982,54 m <sup>2</sup>	119,48 m <sup>3</sup>
ACABAMENTO CBUQ	3982,54 m <sup>2</sup>	119,48 m <sup>3</sup>
BASE NIVELAMENTO CBUQ	3982,54 m <sup>2</sup>	119,48 m <sup>3</sup>
PINTURA DE LIGAÇÃO BETUMINOSA	7965,08 m <sup>2</sup>	0,00 m <sup>3</sup>

MEIO FIO E SARGETAS		
TIPO	MATERIAL	EXTENSÃO
SARJETA 30CM	CONCRETO	828 m

**PREFEITURA MUNICIPAL DE CÂNDIDO GODÓI**  
Secretaria de Municipal de Planejamento  
Rua Liberato Salzano, 387, Cândia Godói - 55 3548 1200

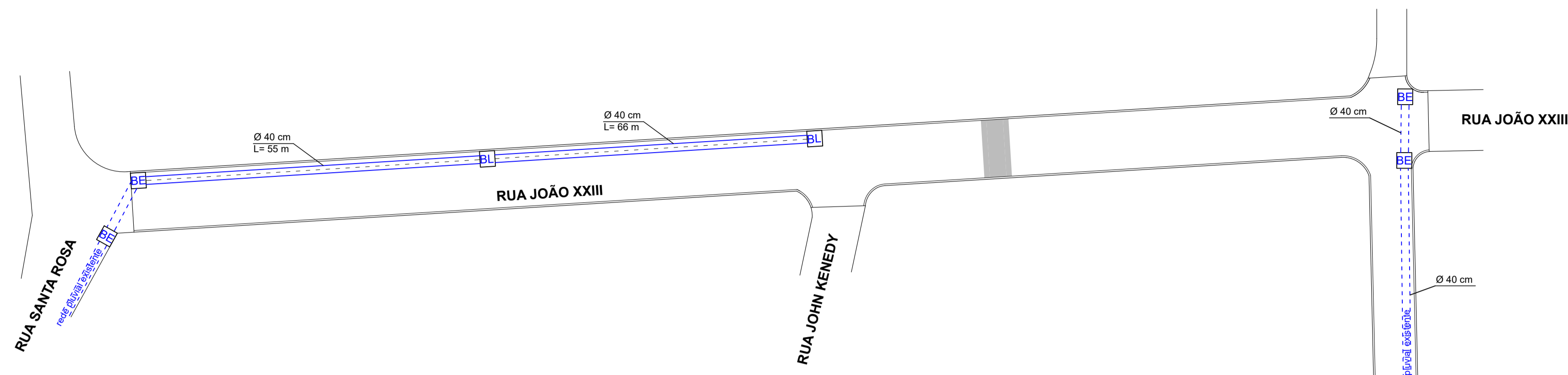
PRANCHA: **04**

**01**

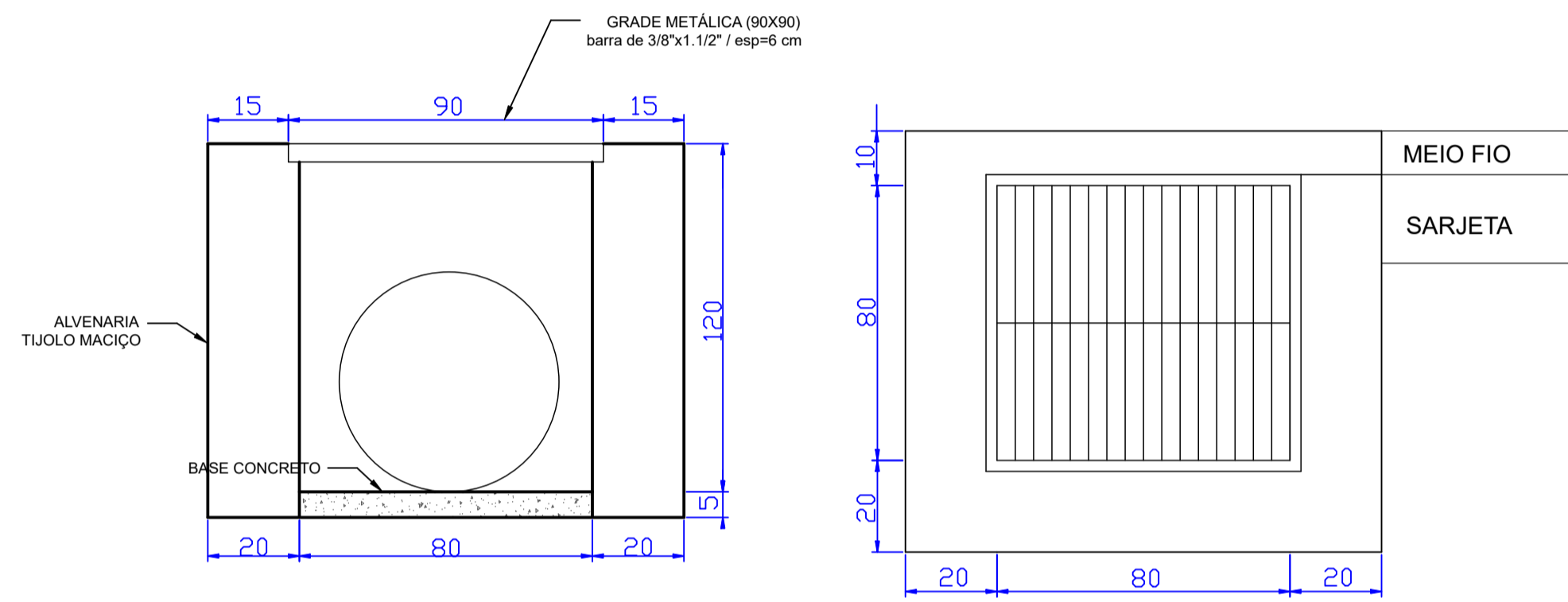
---

OBRA: PAVIMENTAÇÃO ASFÁLTICA  
ENDEREÇO: TRECHO DA RUA JOÃO XIII E LOUREIRO DA SILVA  
ESPECIFICAÇÃO: PAVIMENTAÇÃO

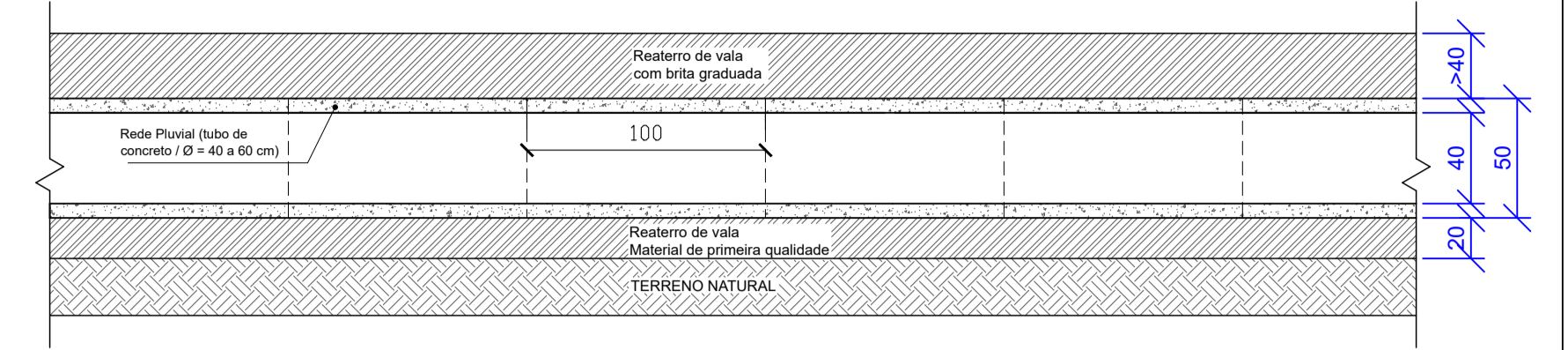
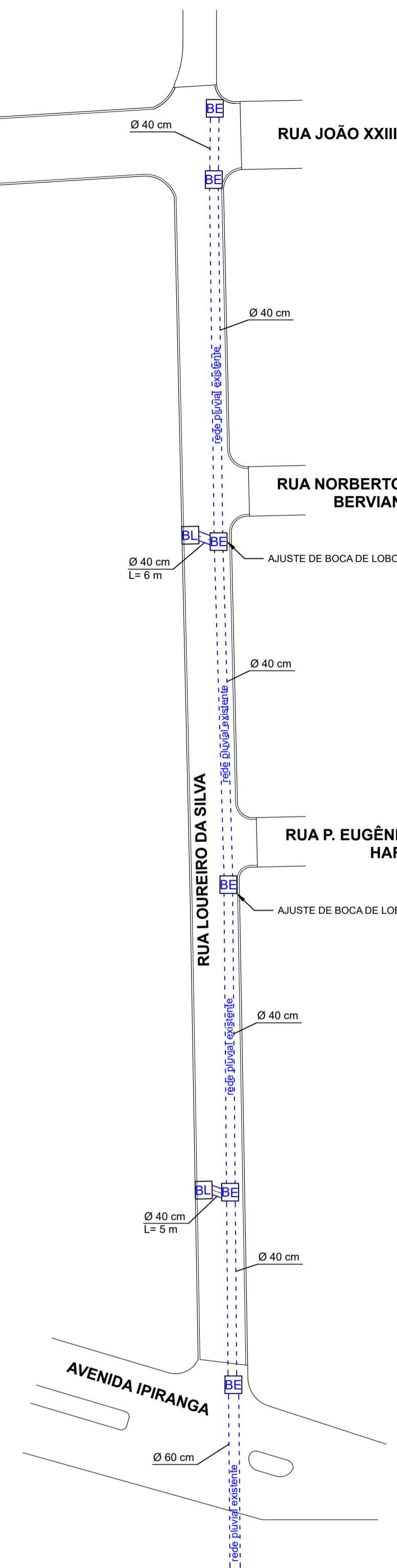
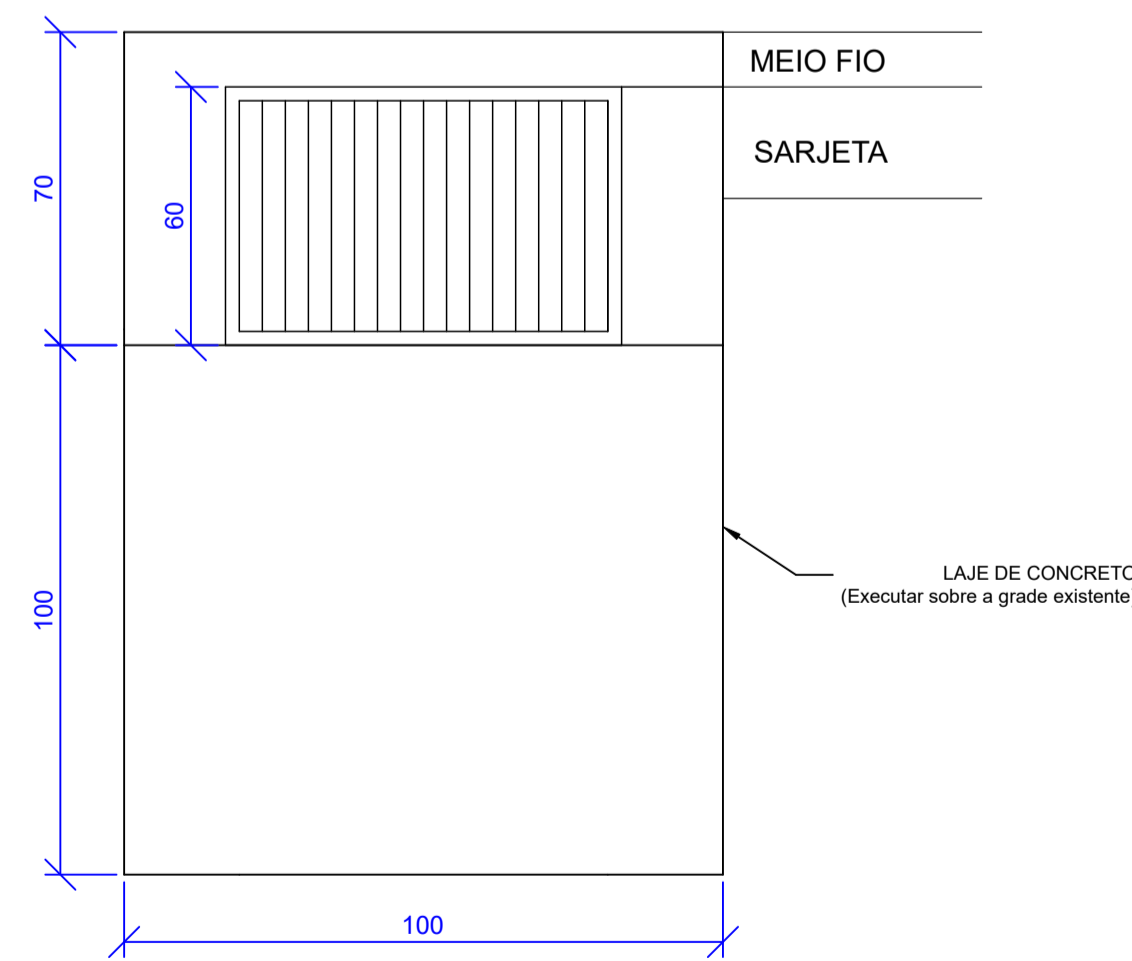
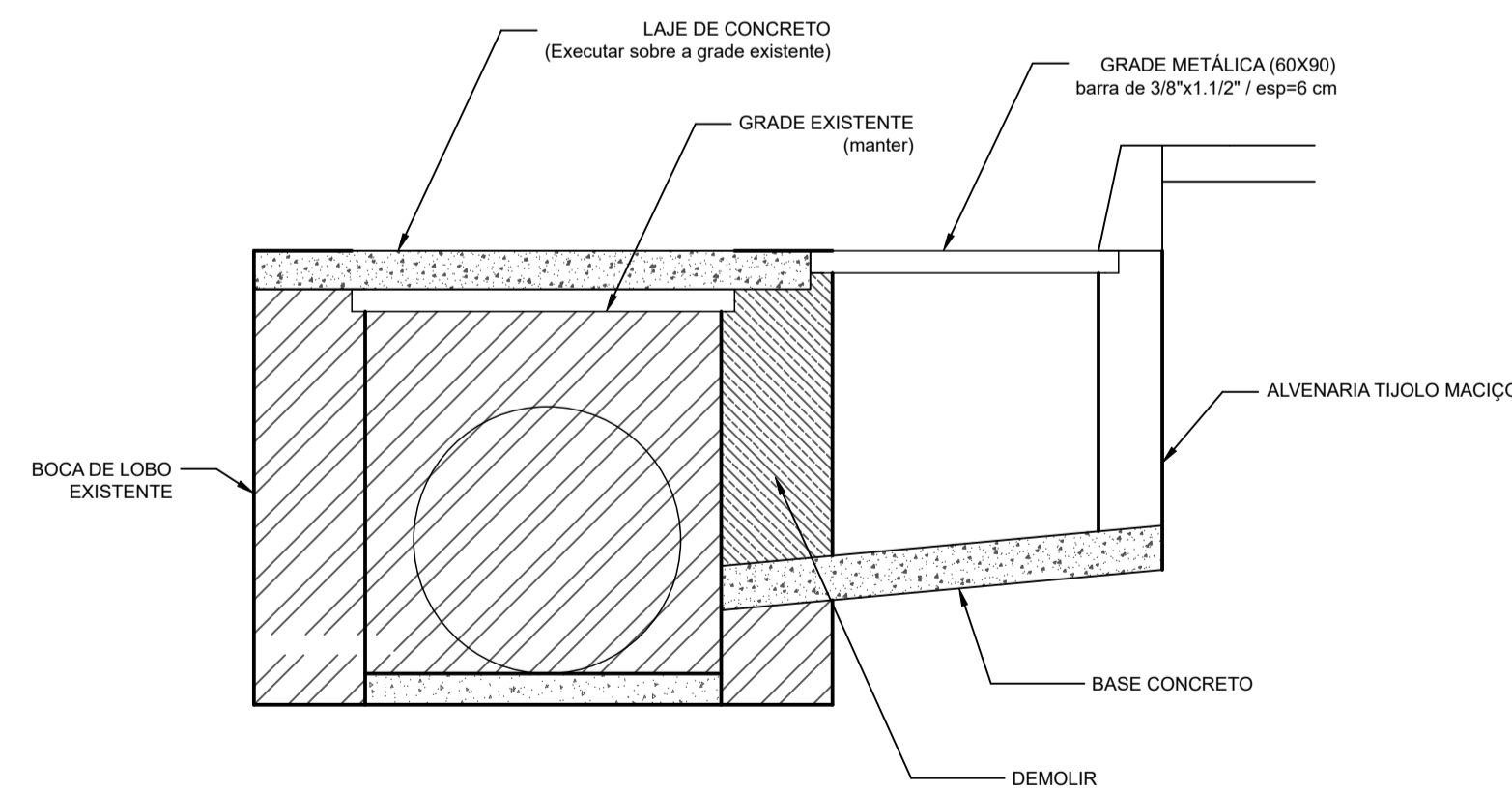
Proprietário: Prefeitura Municipal	Responsável Técnico: Daniel Rodrigo Goerlach Eng. Civil - CREA/RS 130189-D	ESCALA DO DESENHO: Como indicado
ÁREA: 3982,54 m <sup>2</sup>	DESENHO: Charles M. Scheider	DATA: DEZEMBRO/2025
		ESCALA DA PLOTAGEM: Como indicado
		REVISÃO: RV-01



**DETALHAMENTO DA BOCA DE LOBO (Ø= 40/50 cm)**

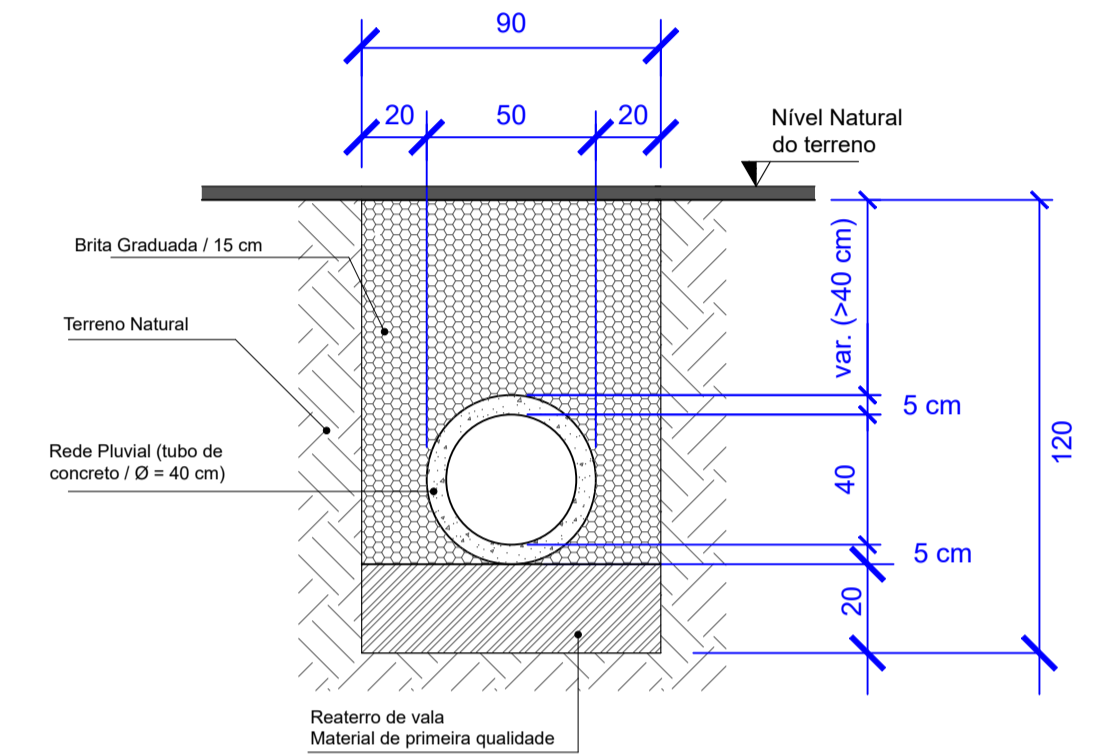


**DETALHAMENTO DE AJUSTE DE BOCAS DE LOBO EXISTENTES**



**SEÇÃO LONGITUDINAL**

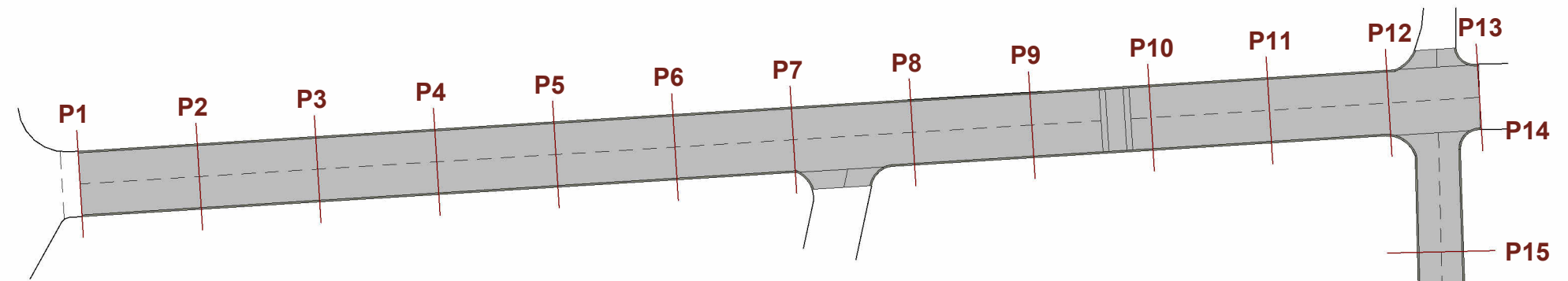
**SEÇÃO TRANSVERSAL / Ø=40 cm**



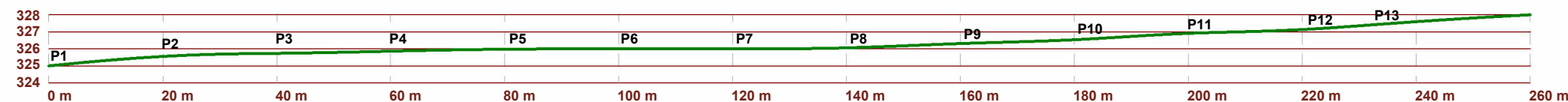
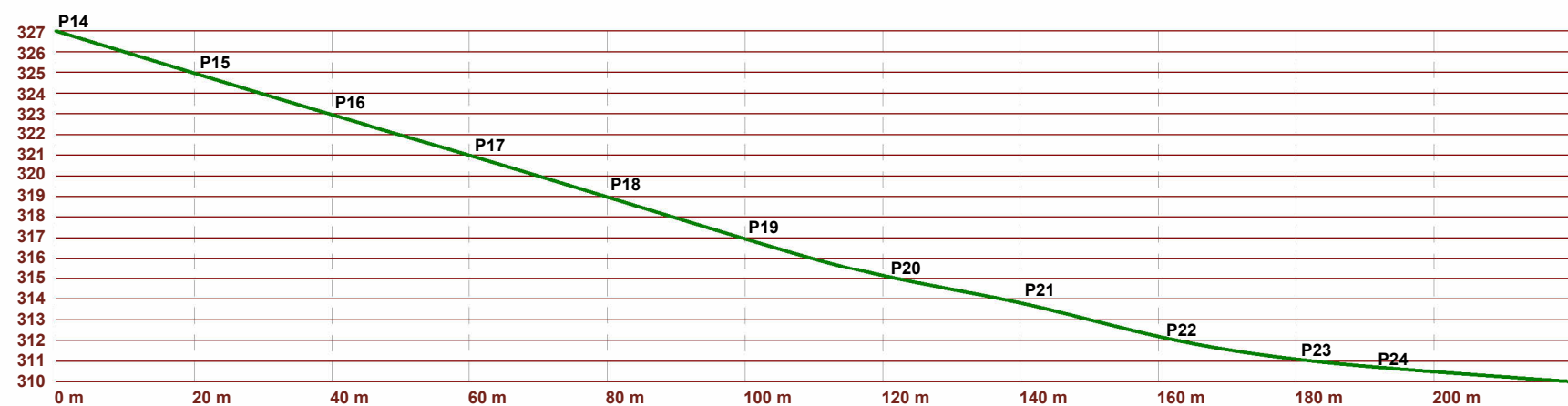
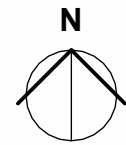
SEÇÃO CORTE - 1,08 m<sup>2</sup>  
SEÇÃO REATERRO - 0,83 m<sup>2</sup>

QUANTITATIVOS	
DESCRIÇÃO	QUANTIDADE
Rede drenagem Ø=40 cm	131,00 m
Escavação	141,48 m <sup>3</sup>
Reaterro com BG	108,73 m <sup>3</sup>
Boca de lobo	04 unid.
Ajuste de Boca de lobo	02 unid.

<p><b>PREFEITURA MUNICIPAL DE CÂNDIDO GODÓI</b> Secretaria Municipal de Planejamento Rua Liberato Salzano, 387, Cândido Godói - 55 3548 1200</p>	PRANCHA: 04
	02
<p>OBRA - Pavimentação Asfáltica ENDEREÇO - Ruas João XXIII e Loureiro da Silva, Cândido Godói - RS ESPECIFICAÇÃO - Drenagem Pluvial</p>	<p>ESCALA DESENHO: 1/1250 ESCALA PLOTAGEM: 10 / 1</p>
<p>Prefeito Municipal: Guerino Backes Resp. Técnico: Daniel Rodrigo Goerlach Eng. Civil - CREA/RS 130189-D</p>	<p>DATA: dezembro / 2025 REVISÃO:</p>
<p>ÁREA: DESENHO: Daniel</p>	<p>REVISÃO:</p>



**1 PERFIL LONGITUDINAL**  
 ESCALA 1 : 1000



**PREFEITURA MUNICIPAL DE CÂNDIDO GODÓI**  
 Secretaria de Municipal de Planejamento  
 Rua Liberato Salzano, 387, Cândido Godói - 55 3548 1200

PRANCHA: **04**

**03**

OBRA: PAVIMENTAÇÃO ASFÁLTICA  
 ENDEREÇO: TRECHO DA RUA JOÃO XIII E LOUREIRO DA SILVA  
 ESPECIFICAÇÃO: PAVIMENTAÇÃO

Proprietário:  
 Prefeitura Municipal

Responsável Técnico:  
 Daniel Rodrigo Goerlach  
 Eng. Civil - CREA/RS 130189-D

ESCALA DO DESENHO:  
 1 : 1000

ESCALA DA PLOTAGEM:  
 1 : 1000

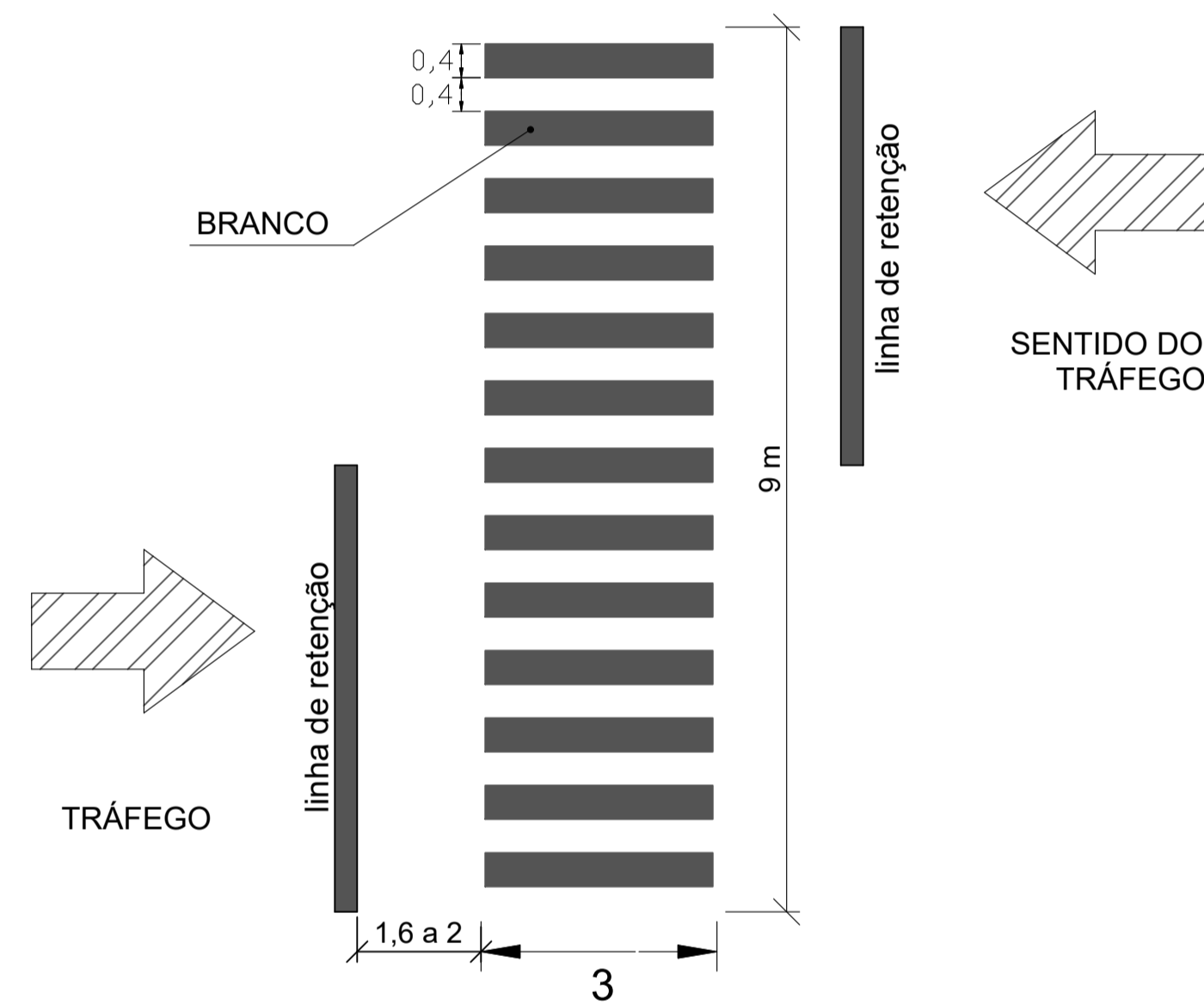
ÁREA:  
 3982,54 m<sup>2</sup>

DESENHO:  
 Charles M. Schneider

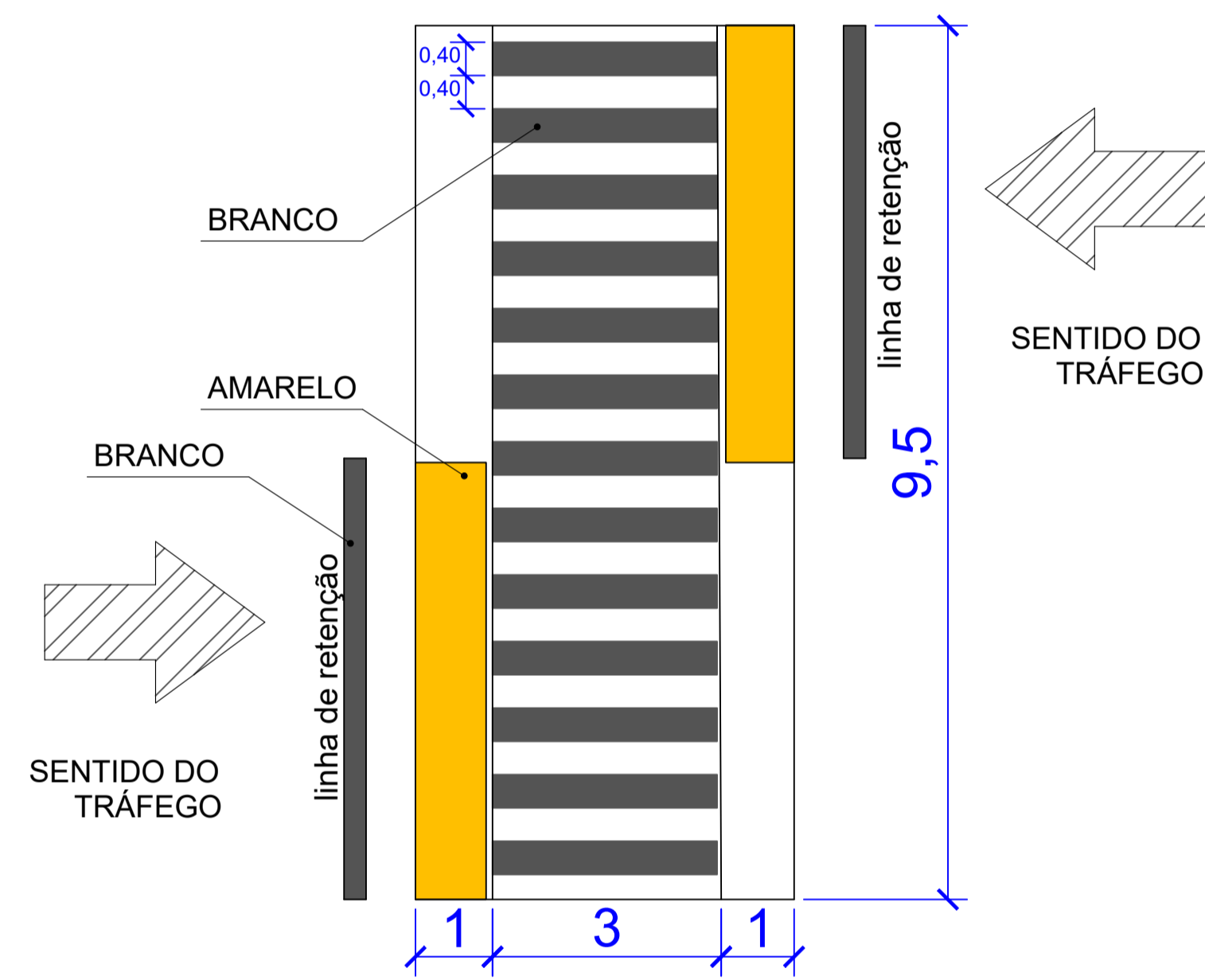
DATA:  
 DEZEMBRO/2025

REVISÃO:  
 RV-01

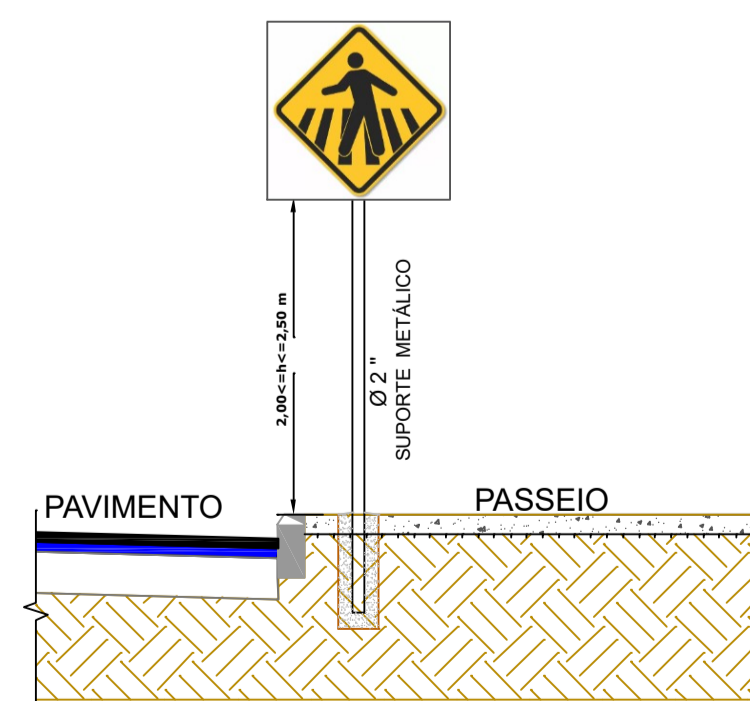
**DETALHE FAIXA SEGURANÇA**



**DETALHE FAIXA ELEVADA**



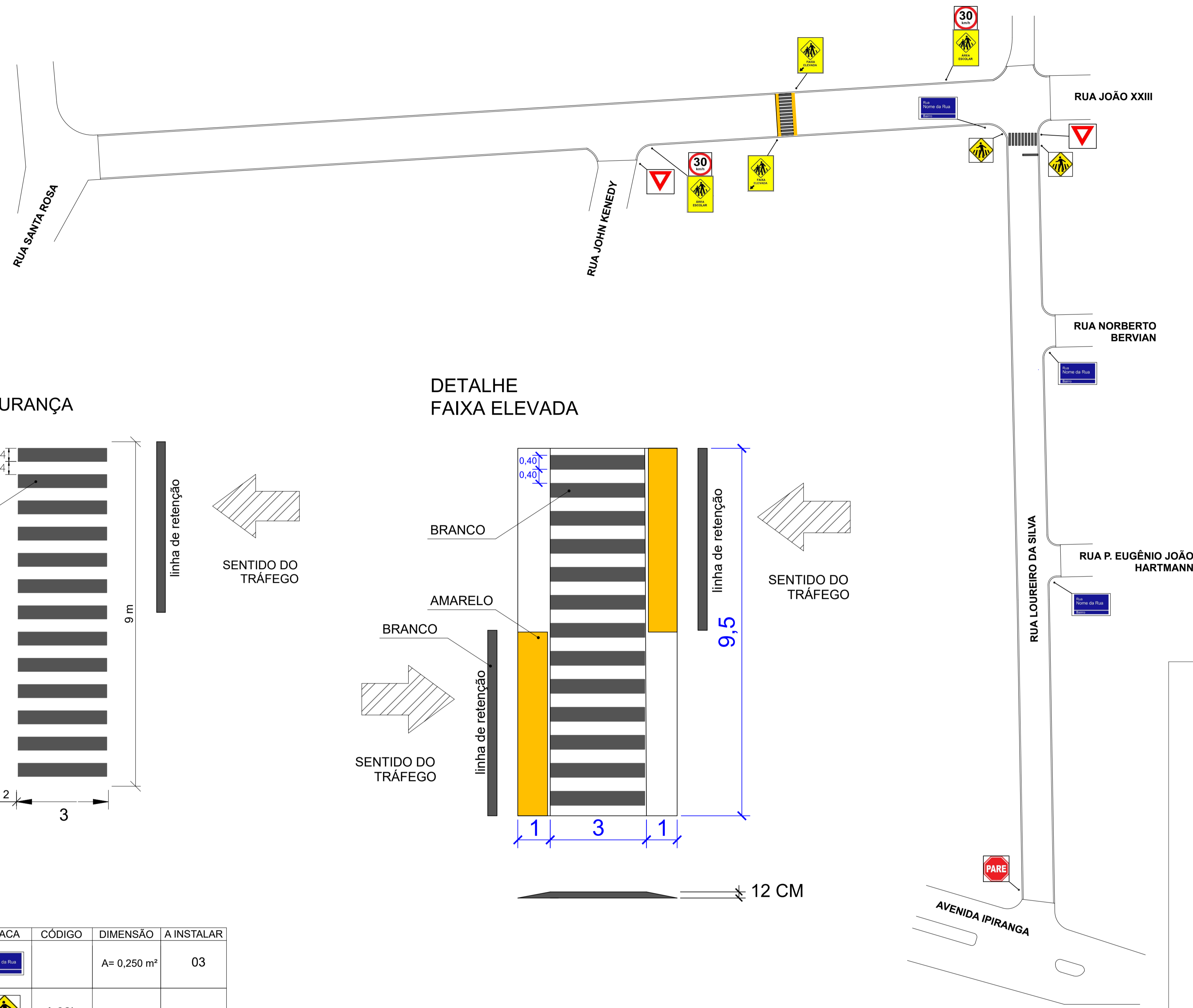
PLACA	CÓDIGO	DIMENSÃO	A INSTALAR
		A= 0,250 m <sup>2</sup>	03
	A 32b	A= 0,250 m <sup>2</sup>	02
	A 33b	A= 0,350 m <sup>2</sup>	04
	R 19	A= 0,196 m <sup>2</sup>	02
	R 2	A= 0,125 m <sup>2</sup>	02
	R 1	A= 0,250 m <sup>2</sup>	01



DETALHE INST. PLACAS DE SINALIZAÇÃO SEM ESCALA



DETALHE INST. PLACAS DE RUAS SEM ESCALA



 <b>PREFEITURA MUNICIPAL DE CÂNDIDO GODÓI</b> Secretaria Municipal de Planejamento Rua Liberato Salzano, 387, Cândido Godói - 55 3548 1200		PRANCHA: <b>04</b>	
OBRA - Pavimentação Asfáltica ENDEREÇO - Ruas João XXIII e Loureiro da Silva, Cândido Godói - RS ESPECIFICAÇÃO - Sinalização Viária		<b>04</b>	
Prefeito Municipal: Guerino Backes	Resp. Técnico: Daniel Rodrigo Goerlach Eng. Civil - CREA/RS 130189-D		ESCALA DESENHO: 1/1250 ESCALA PLOTAGEM: 10 / 1
ÁREA:	DESENHO: Daniel	DATA: dezembro / 2025	REVISÃO: