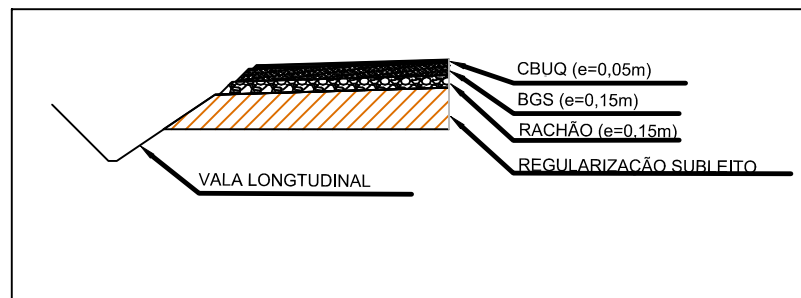
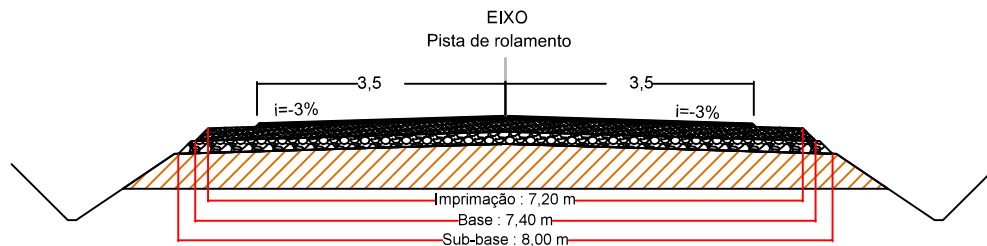

 <p>PREFEITURA MUNICIPAL DE COQUEIROS DO SUL</p> <p>Avenida Presidente Vargas Coqueiros do Sul - RS cep: 91200-000</p> <p>Fone: (54) 3615-2148 (54) 9628-4438</p> <p>Proprietário:</p>	<p>Documento assinado digitalmente</p> <p>gov.br CESAR DOBLER FINK Data: 23/04/2025 08:58:39 -0300 Verifique em https://validar.it.gov.br</p>		<p>Cobra:</p> <p>Pavimentação asfáltica</p>
	<p>Rafael Kochenborger Prefeito Municipal</p>		<p>Francha:</p> <p>LOCALIZAÇÃO</p>
<p>César Dobler Fink Eng. Civil e Sup. de Trabalho CREA 091231620</p>		<p>Endereço:</p> <p>Estrada Travessão Coqueiros</p>	<p>Município:</p> <p>Coqueiros do Sul - RS</p>
<p>Mat. Terreno:</p>		<p>Escala:</p> <p>1:00</p>	<p>Francha:</p> <p>L</p>
<p>Área:</p> <p>8.225,00 m²</p>		<p>Data:</p> <p>Dez / 2025</p>	<p>1/1</p>




EXTENSÃO TOTAL: 1.175,00 m
 LARGURA TOTAL: 7,00m
 ÁREA TOTAL: 8.225,00 m²

 Prefeitura Municipal de
 Coqueiros do Sul
 Secretaria Municipal de Obras,
 Serviços Urbanos, Viação e Trânsito

PROJETO APROVADO

A Prefeitura é de responsabilidade pela guarda de arquivos incluídos no projeto. A Prefeitura não assume qualquer responsabilidade em caso de erro de transcrição ou alteração não autorizada de qualquer natureza por parte o órgão do Município.



PREFEITURA MUNICIPAL DE COQUEIROS DO SUL

Avenida Presidente Vargas
 Coqueiros do Sul - RS
 CEP: 99528-000

Fone: (54) 3615-2149
 (54) 9626-4438

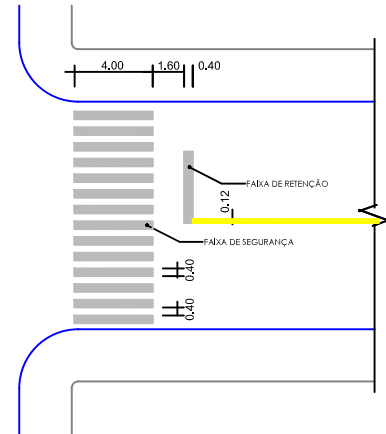
Obra:	Pavimentação asfáltica
Prancha:	PROJETO PAVIMENTO
Endereço:	Estrada Travessão Coqueiros
Município:	Coqueiros do Sul - RS
Mat. Terreno:	

Proprietário:	Resp. Técnico:	Escala:	Prancha:
	Documento assinado digitalmente	1:00	P
	 CESAR DOBLER FINK Data: 23/04/2026 08:53:08-0300 Verifique em https://validar.iti.gov.br	Área:	
Rafael Kochenborger Prefeito Municipal	César Dobler Fink Eng ^o Civil e Seg do Trabalho CREA RS123162D	8.225,00 m ²	2/3
		Data:	
		Dez / 2025	

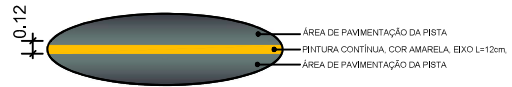
SINALIZAÇÃO HORIZONTAL

SINAL. HORIZ. EXTENSÃO(m)

Faixa de Eixo Cor Amarela Largura 10cm	1.300,00
Faixa de Bordo	
Cor Branca Largura 10cm	2.600,00
Área Zebrada Largura 40cm	-
Tachão Bidirecional	-



DETALHE DE FAIXA DE SEGURANÇA
SEM ESCALA




Obs.: O PROJETO FOI ELABORADO DE ACORDO COM OS MANUAIS DE "SINALIZAÇÃO VERTICAL DE REGULAMENTAÇÃO" - VOLUME I CONTRAMIDENSTRAM, PUBLICADO POR MEIO DA RESOLUÇÃO Nº 188, DE 26 DE AGOSTO DE 2006, E DE "SINALIZAÇÃO HORIZONTAL" - VOLUME II, CONTRAMIDENSTRAM, PUBLICADO POR MEIO DA RESOLUÇÃO Nº 236, DE 11 DE MARÇO DE 2007.

Prefeitura Municipal de Coqueiros do Sul
Secretaria Municipal de Obras,
Serviços Urbanos, Viação e Trânsito

PROJETO APROVADO

A Prefeitura não se responsabiliza pela falta de atenção indicada no projeto. A Prefeitura não assume qualquer responsabilidade em decorrência de falhas construtivas, mal execução ou problemas de projeto, conforme prevê o 058 da Lei do Município.



PREFEITURA MUNICIPAL DE COQUEIROS DO SUL

Avenida Presidente Vargas
Coqueiros do Sul - RS
CEP: 99528-000

Fone: (54) 3615-2149
(54) 9626-4438

Proprietário:

Rafael Kochenborger
Prefeito Municipal

Resp. Técnico:



Documento assinado digitalmente
CESAR DOBLER FINK
Data: 23/04/2026 08:54:39-0300
Verifique em <https://validar.iti.gov.br>

César Dobler Fink
Engº Civil e Seg do Trabalho
CREA RS123162D

Obra:	Pavimentação asfáltica
Prancha:	PROJETO SINALIZAÇÃO
Endereço:	Estrada Travessão Coqueiros
Município:	Coqueiros do Sul - RS
Mat. Terreno:	

Escala:	1:00	Prancha: P
Área:	8.225,00 m²	
Data:	Dez / 2025	3/3