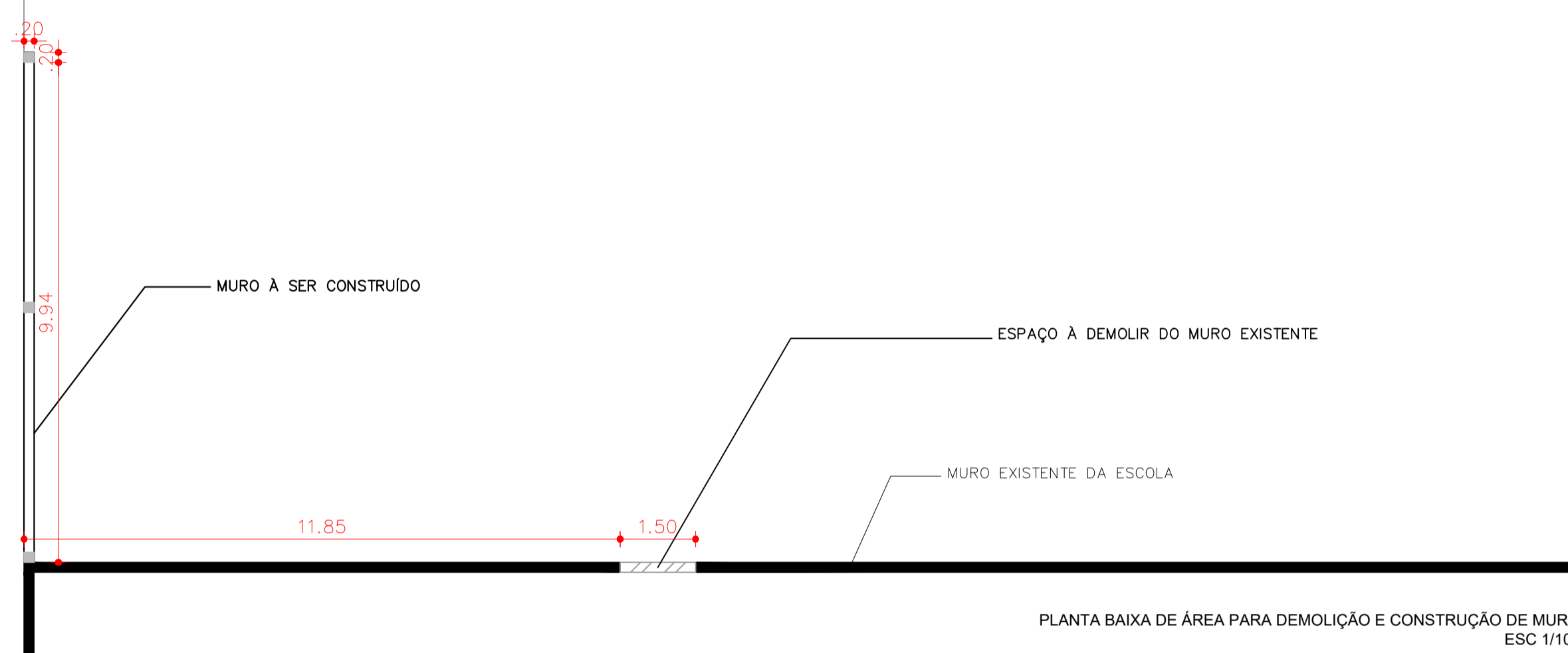


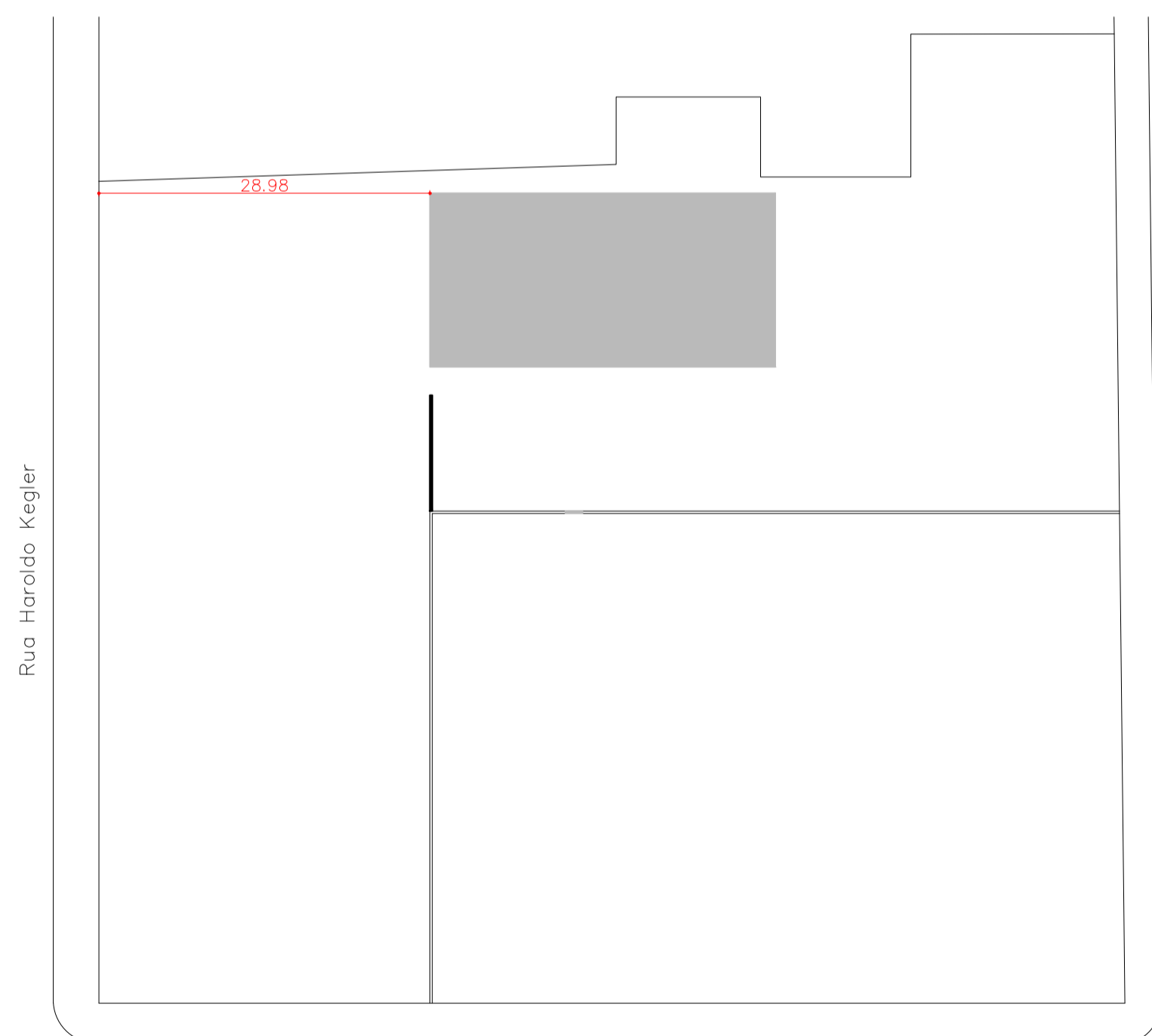
PLANTA DE SITUAÇÃO
ESC 1/1000

EDIFICAÇÃO EXISTENTE

ESPAÇO À DEMOLIR

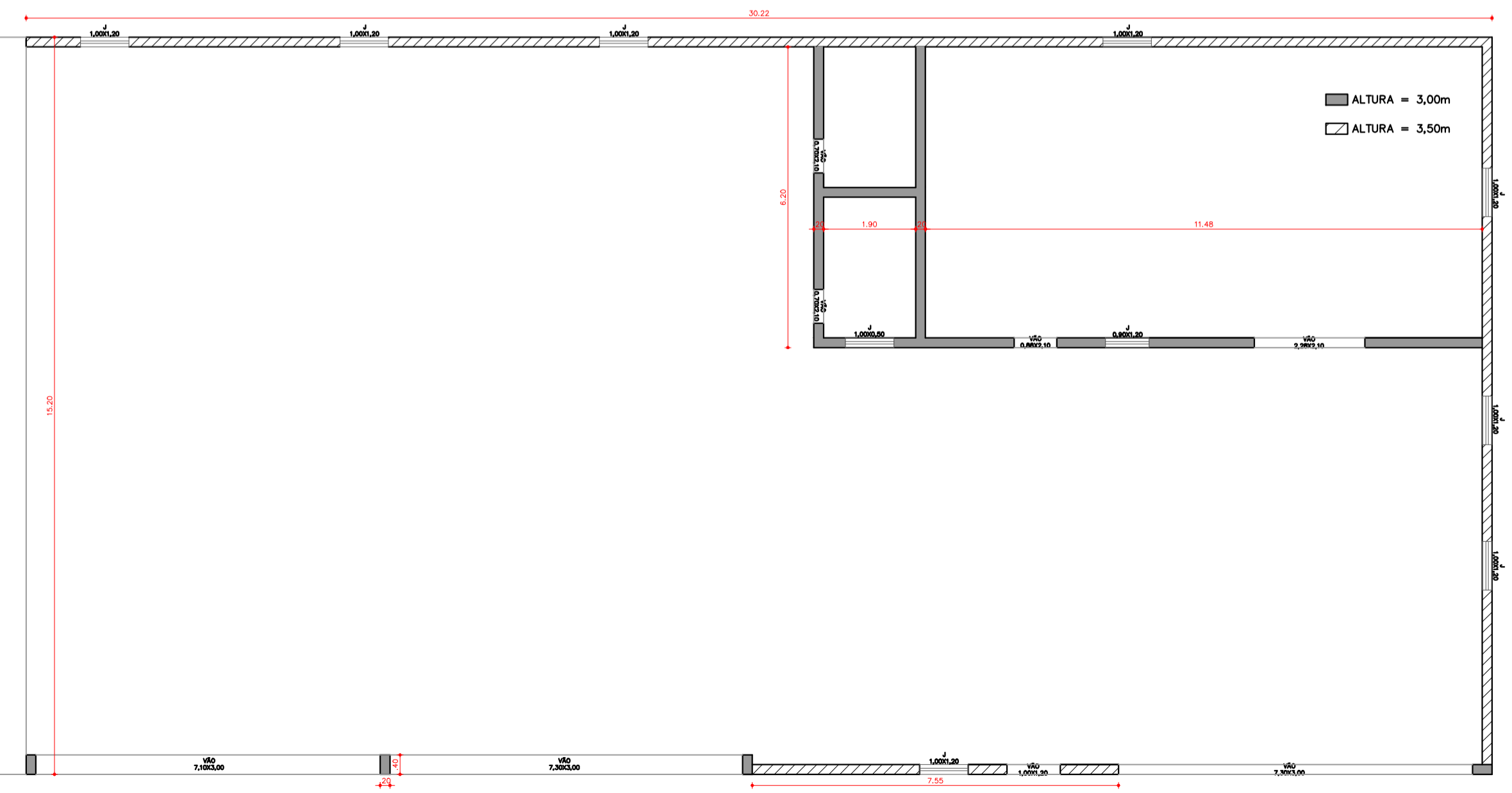


PLANTA BAIXA DE ÁREA PARA DEMOLIÇÃO E CONSTRUÇÃO DE MURO
ESC 1/100



PLANTA DE LOCALIZAÇÃO DA ÁREA À SER DEMOLIDA
ESC 1/500

EDIFICAÇÃO EXISTENTE



PLANTA BAIXA DE ÁREA PARA DEMOLIÇÃO
ESC 1/100



PREFEITURA MUNICIPAL DE
GIRUÁ
ESTADO DO RIO GRANDE DO SUL

PROJETO: QUADRA POLIESPORTIVA E.M.E.F. BATISTA	
RESPONSÁVEL TÉCNICA: Claudia Eunice Mayer de Almeida Engenheira Civil CREA/RS 117078 D	PROPRIETÁRIO: Dari Paulo Prestes Taborda Prefeito Municipal
ASSUNTO: Plantas baixas para demolições, planta de situação e planta de localização da área à ser demolida	
LOCAL: Rua Francisco Leopoldo Uhry, nº 497, bairro Centro, Giruá/RS	
ESCALA: Indicadas	DESENHO: Eng Sandy Deloss
DATA: Novembro/2025	PRANCHA: N