

## Prefeitura Municipal de Montenegro

Secretaria Municipal de Gestão e Planejamento / SMGEP

Rua Ramiro Barcelos n° 2993, Bairro Centro, Montenegro/RS Fone (51) 3649-8265

OBRA

CAPEAMENTO ASFÁLTICO DA RUA FREDERICO OZANAM

LOCAL

RUA FREDERICO OZANAM - BAIRRO SANTO ANTÔNIO

PROPONENTE

PREFEITURA MUNICIPAL DE MONTENEGRO

DESENHO

GUILHERME C. DE OLIVEIRA

PRANCHA

PLANTA DE SITUAÇÃO E LOCALIZAÇÃO

PROJETO

ENG. GUILHERME COSTA DE OLIVEIRA  
CREA RS 219467

ESCALA

SEM ESCALA

DATA

OUTUBRO/2025

PRANCHA

01/02



FIM DA OBRA

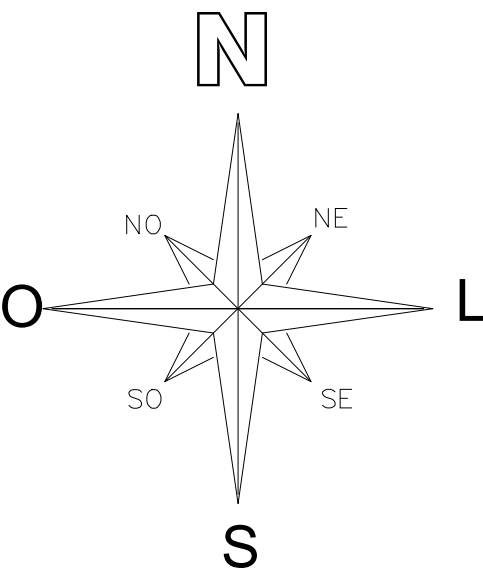
Latitude: 29°40'38.5"S  
Longitude: 51°28'14.9"O

Bairro Santo Antônio

Rua Frederico Ozanam

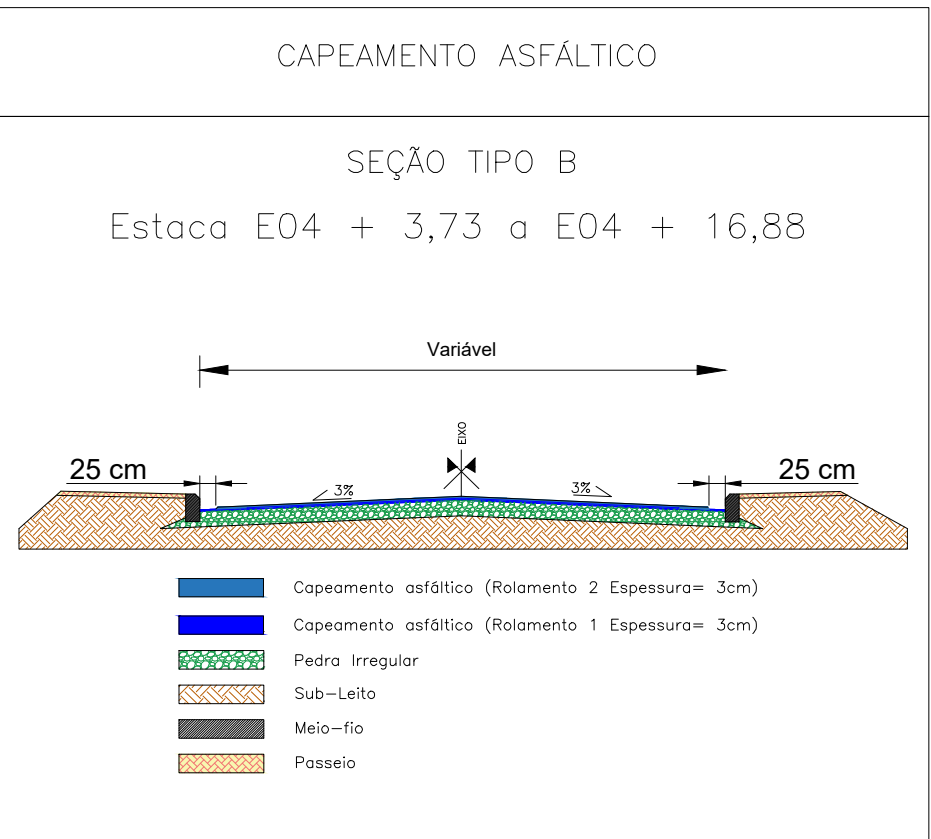
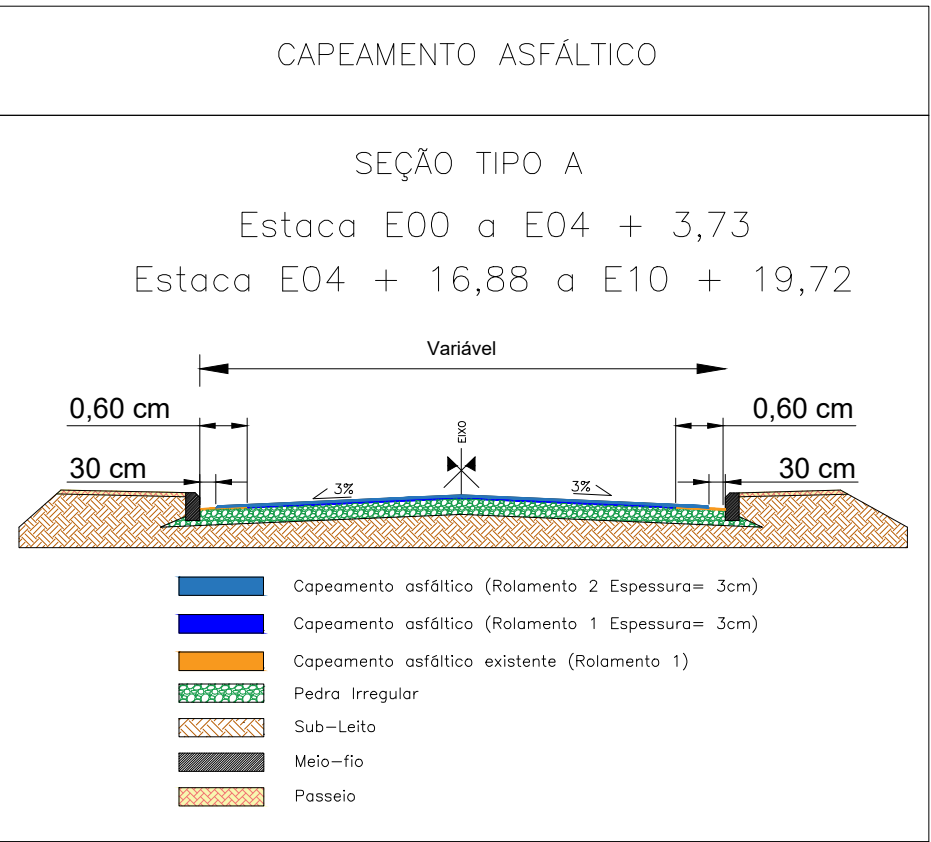
ESCALA 1/500

A Rua já possui pavimentação em pedra polidétrica irregular, apenas será realizado o capeamento asfáltico. Já existe o alinhamento, visto que em praticamente todo o perímetro há meio fio em concreto.



INÍCIO DA OBRA

Latitude: 29°40'42.2"S  
Longitude: 51°28'08.0"O

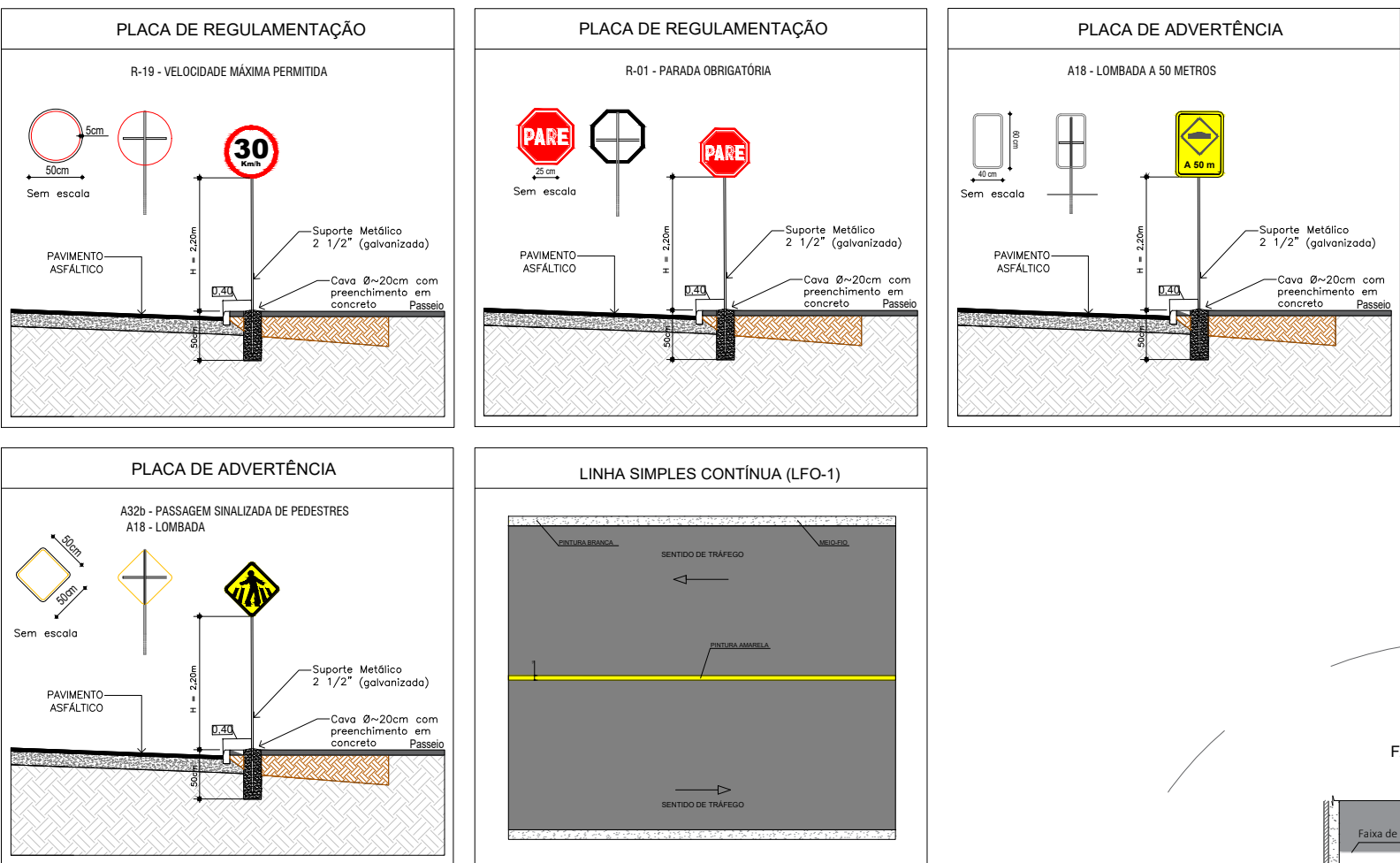
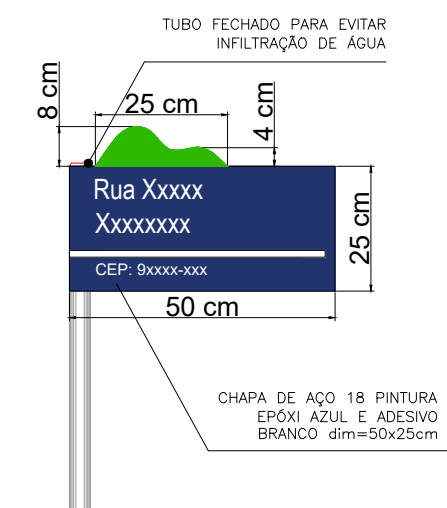


PLACA DE SINALIZAÇÃO VERTICAL

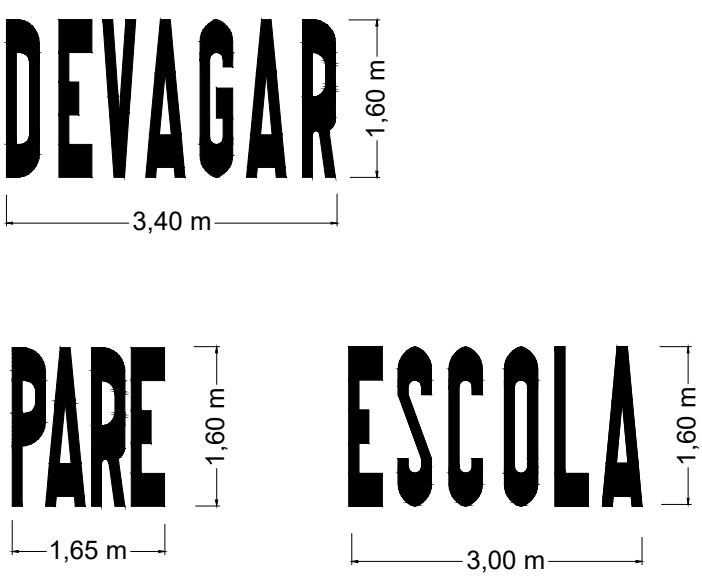
| PLACA | CÓDIGO | DIMENSÃO   | QTD |
|-------|--------|------------|-----|
|       | R-01   | L=25cm     | 1   |
|       | R-19   | Ø= 50cm    | 2   |
|       | A-32b  | L= 50cm    | 2   |
|       | A-18   | L=60x40cm  | 2   |
|       | A-18   | L= 50cm    | 2   |
|       | ---    | L= 25x50cm | 2   |

NOTA:  
- AS SINALIZAÇÕES HORIZONTAIS E VERTICAIS DEVERÃO SER EXECUTADAS CONFORME AS INSTRUÇÕES DO CTB - ANEXO II E DO MANUAL BRASILEIRO DE SINALIZAÇÃO DE TRÁFEGO CONTINUA.

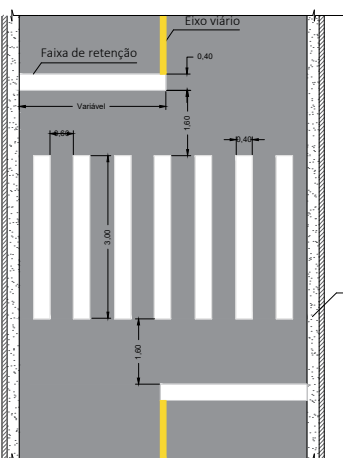
DETALHE DAS PLACAS DE IDENTIFICAÇÃO DOS LOGRADOUROS



DETALHE DA SINALIZAÇÃO HORIZONTAL EM TEXTO



DETALHAMENTO 1 FAIXA DE PEDESTRE



NOTA:  
- AS SINALIZAÇÕES HORIZONTAIS DEVERÃO SER EXECUTADAS CONFORME AS INSTRUÇÕES DO CTB - ANEXO II E DO MANUAL BRASILEIRO DE SINALIZAÇÃO DE TRÁFEGO CONTINUA.

| CONVENÇÕES                                       |  |
|--|--|
| Trecho da rua a executar capeamento asfáltico    |  |
| Meio-fio, Faixa de pedestres e retenção a pintar |  |
| Eixo viário e meio-fio a pintar                  |  |
| Área de capina                                   |  |

| TABELA DE ÁREAS                                |             |
|--|-------------|
| Área de capina                                 | 29,03 m²    |
| Capeamento asfáltico (camada 1 rep. = 3cm)     | 1.719,55 m² |
| Capeamento asfáltico (camada 2 rol. = 3cm)     | 51,59 m²    |
| Pintura de Meio-fio na cor Branco L = 15+10cm  | 1.836,34 m² |
| Pintura de Meio-fio na cor Amarelo L = 15+10cm | 56,17 m²    |
| Pintura de Faixa de pedestre e retenção        | 396,90 m    |
| Pintura de Eixo Viário                         | 62,36 m     |
| Pintura de textos e símbolos                   | 25,76 m²    |



Prefeitura Municipal de Montenegro

Secretaria Municipal de Gestão e Planejamento / SMGEP  
Rua Ramiro Barcelos nº 2983, Bairro Centro, Montenegro/RS Fone (51) 3649-8265

|  |                          |              |
|--|--------------------------|--------------|
| OBRA   |                          |              |
| CAPEAMENTO ASFÁLTICO DA RUA FREDERICO OZANAM |                          |              |
| LOCAL  |                          |              |
| RUA FREDERICO OZANAM - BAIRRO SANTO ANTÔNIO  |                          |              |
| PROPOSTA                                     |                          |              |
| PREFEITURA MUNICIPAL DE MONTENEGRO           |                          |              |
| DESENHO                                      | GUILHERME C. DE OLIVEIRA | PRANCHA      |
| PROJETO                                      |                          | INDICADA     |
| ENG. GUILHERME C. DE OLIVEIRA                |                          | DATA         |
| CREA RS 219467                               |                          | OUTUBRO/2025 |
|  |                          | PRANCHA      |
|  |                          | 02/02        |