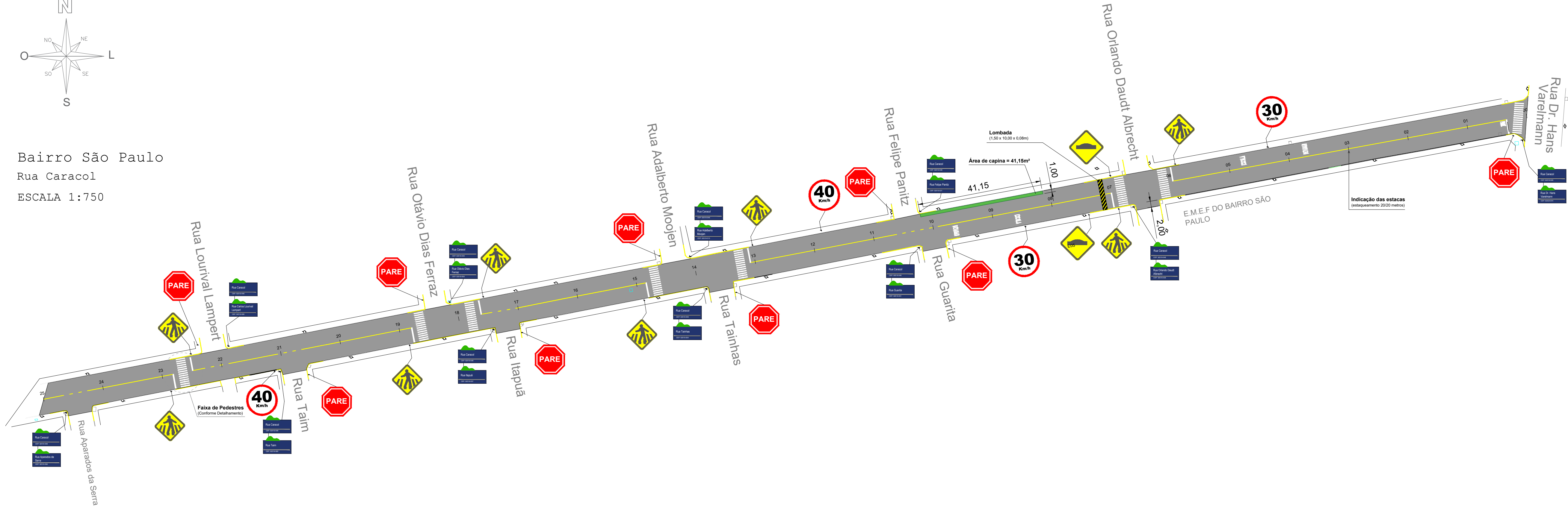


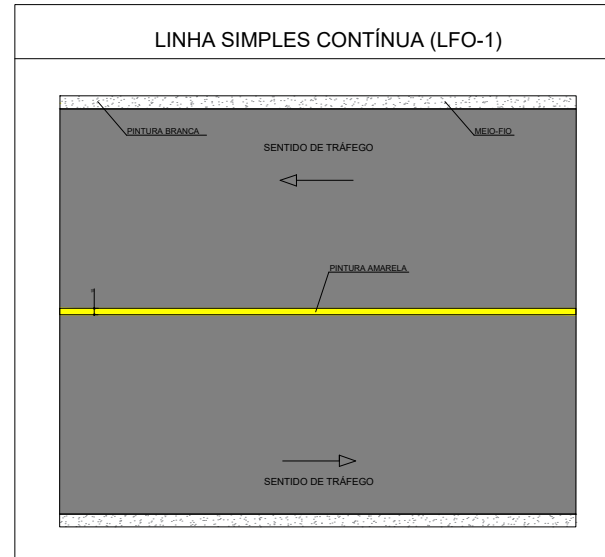
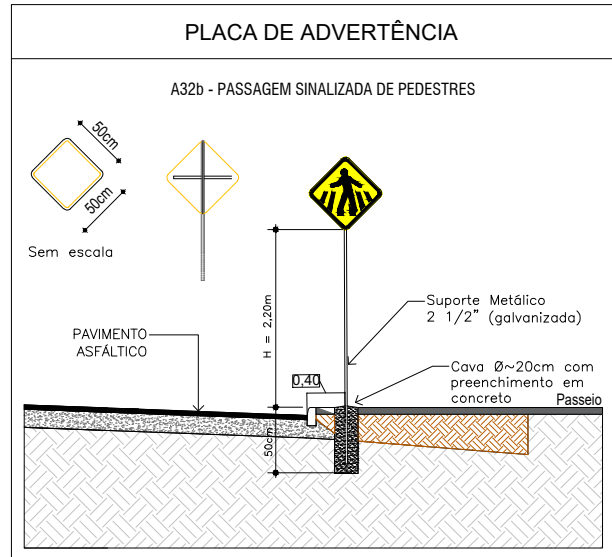
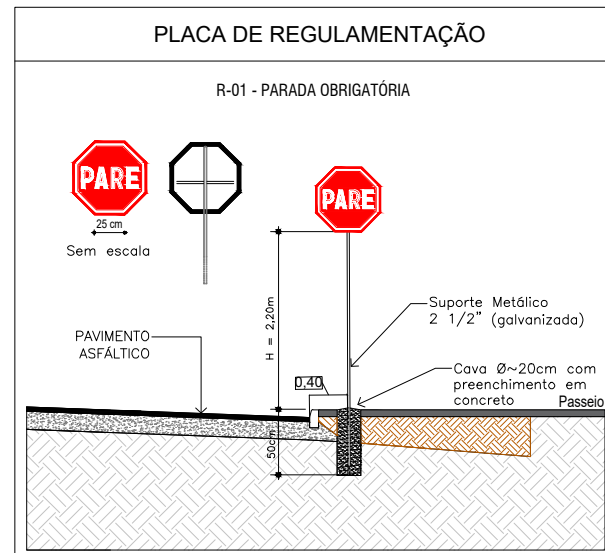
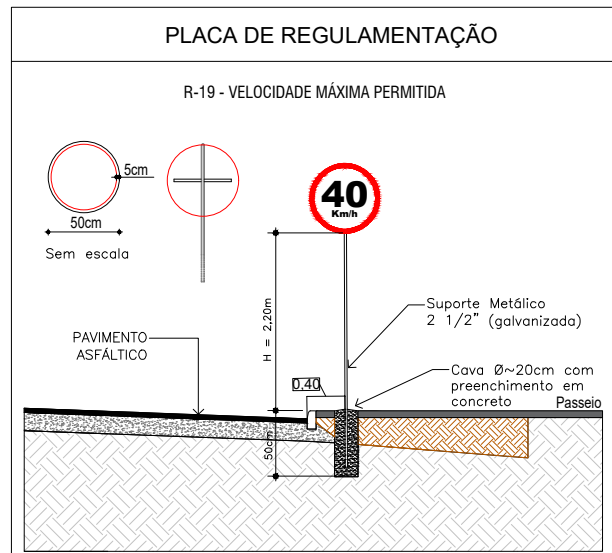
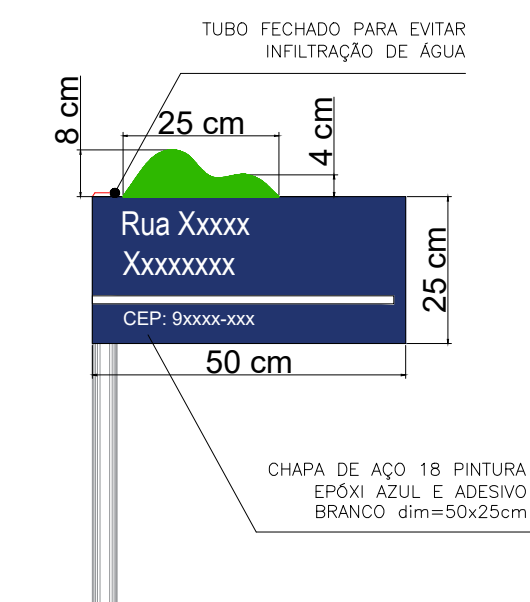
Bairro São Paulo  
Rua Caracol  
ESCALA 1:750



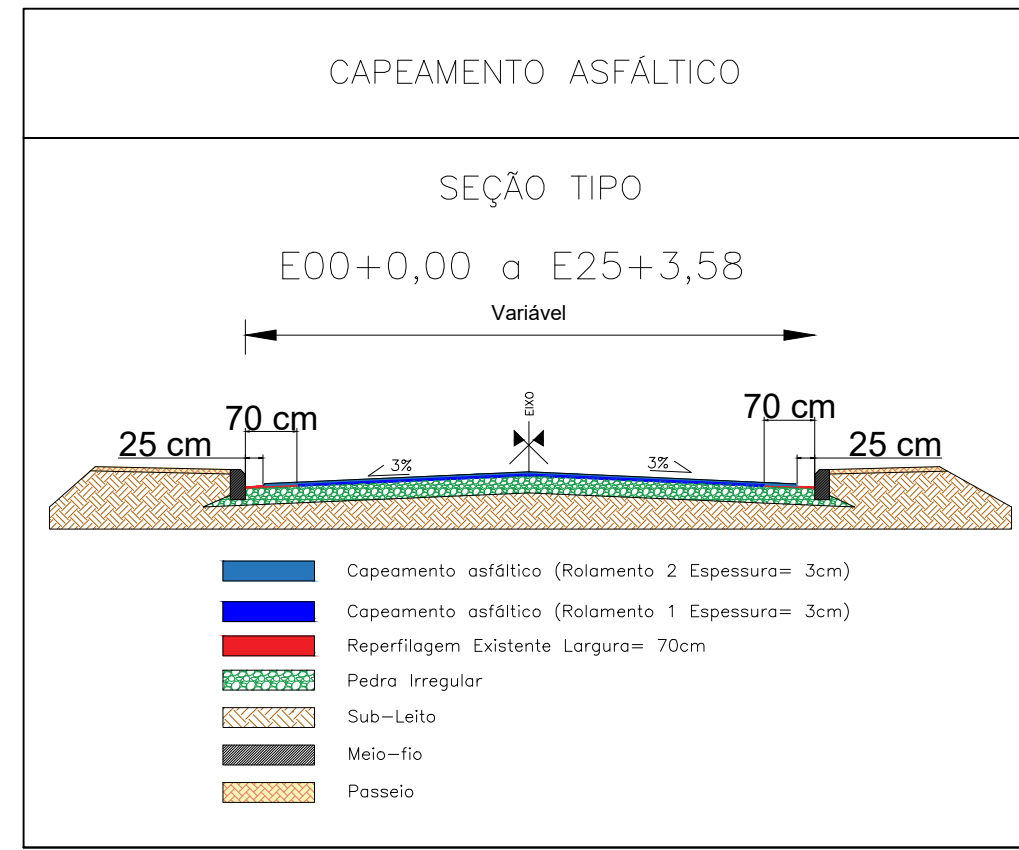
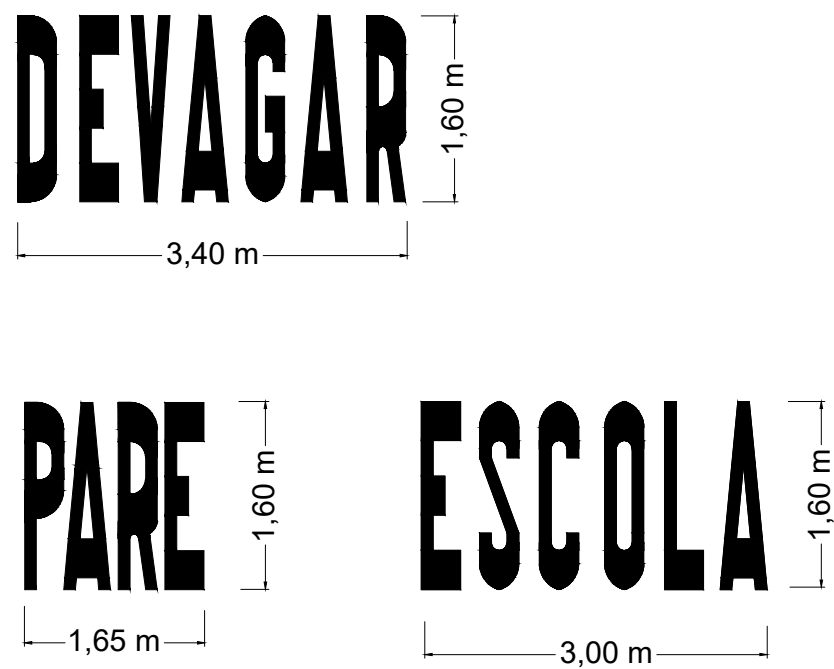
PLACA DE SINALIZAÇÃO VERTICAL				
PLACA	CÓDIGO	DIMENSÃO	QTDE	
	R-01	L=25cm	9	
	R-19	Ø= 50cm	2	
	R-19	Ø= 50cm	2	
	A-32b	L= 50cm	8	
	A-18	L= 50cm	2	
	----	L= 25x50cm	11	

NOTA:  
-AS SINALIZAÇÕES HORIZONTAIS E VERTICAIS DEVERÃO SER EXECUTADAS CONFORME AS INSTRUÇÕES DO CTB - ANEXO II E DO MANUAL BRASILEIRO DE SINALIZAÇÃO DE TRANSITO DO CONTRAN;

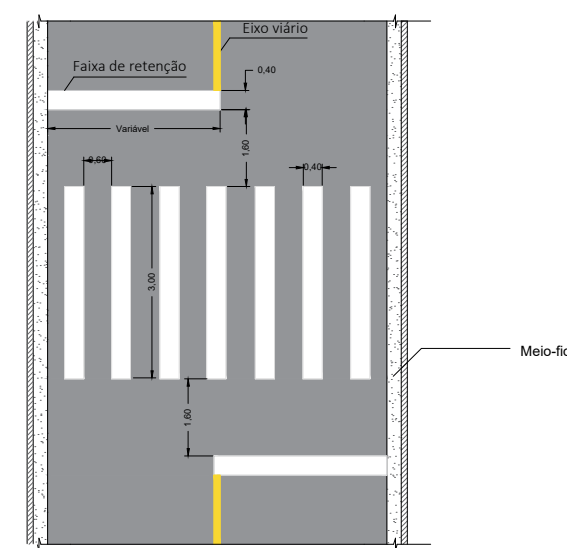
DETALHE DAS PLACAS DE IDENTIFICAÇÃO DOS LOGRADOUROS



DETALHE DA SINALIZAÇÃO HORIZONTAL EM TEXTO



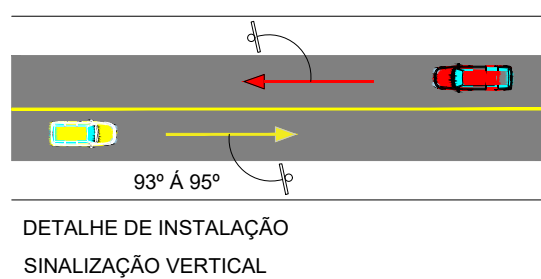
DETALHAMENTO 1  
FAIXA DE PEDESTRE



NOTA:  
-AS SINALIZAÇÕES HORIZONTAIS DEVERÃO SER EXECUTADAS CONFORME AS INSTRUÇÕES DO CTB - ANEXO II E DO MANUAL BRASILEIRO DE SINALIZAÇÃO DE TRANSITO DO CONTRAN;

CONVENÇÕES	
Meio-fio, Faixa de pedestre, retenção, símbolos e botões	
Eixo viário e meio-fio amarelo	
Área de capina	

TABELA DE ÁREAS	
Capeamento asfáltico (reperflagem h= 3 cm)	4 514,74 m²
Capeamento asfáltico (rolamento h=3cm)	135,44 m²
Capeamento asfáltico (rolamento h=3cm)	4 875,50 m²
Reperflagem Existente Largura= 70cm	147,04 m²
Pintura de faixa de pedestre, retenção, símbolos e botões - branco	178,04 m²
Pintura de eixo viário em amarelo L=10cm	369,84 m
Pintura de meio fio na cor branco L=25cm	658,12 m
Pintura de meio fio na cor amarelo L=25cm	369,03 m



DETALHE DE INSTALAÇÃO SINALIZAÇÃO VERTICAL

**Prefeitura Municipal de Montenegro**  
Secretaria Municipal de Gestão e Planejamento / SMGEP  
Rua Ramiro Barcelos n° 2993, Bairro Centro, Montenegro/RS Fone (51) 3649-8265

OBRA		PRANCHA	
CAPEAMENTO ASFÁLTICO DA RUA CARACOL			
LOCAL		PROJETO DE CAPEAMENTO ASFÁLTICO	
RUA CARACOL - BAIRRO SÃO PAULO			
PROPOSTANTE			
PREFEITURA MUNICIPAL DE MONTENEGRO			
DESENHO		PRANCHA	
GUILHERME C. DE OLIVEIRA		PROJETO DE CAPEAMENTO ASFÁLTICO	
PRONTO		ESCALA	
ENG. GUILHERME C. DE OLIVEIRA		INDICADA	
CREA RS 219467		DATA	
		OUTUBRO/2025	
			02/02