

# Prefeitura Municipal de Montenegro

Secretaria Municipal de Gestão e Planejamento / SMGEP

Rua Ramiro Barcelos n° 2993, Bairro Centro, Montenegro/RS Fone (51) 3649-8265

OBRA

PAVIMENTAÇÃO ASFÁLTICA DO ANEL VIÁRIO DO BAIRRO ESTAÇÃO - FASE 2

LOCAL

PAVIMENTAÇÃO ASFÁLTICA DA RUA DAS ARTEMÍSIAS, RUA DAS GLICÍNEAS, RUA DAS AZALÉIAS E RUA DAS ALAMANDAS - BAIRRO ESTAÇÃO

PROponente

PREFEITURA MUNICIPAL DE MONTENEGRO

Desenho

NICOLE GOMES

Prancha

PLANTA DE SITUAÇÃO E LOCALIZAÇÃO

Projeto

ENG. GUILHERME COSTA DE OLIVEIRA  
CREA RS 219467

Escala

SEM ESCALA

Data

OUTUBRO/2025

Prancha

01/04

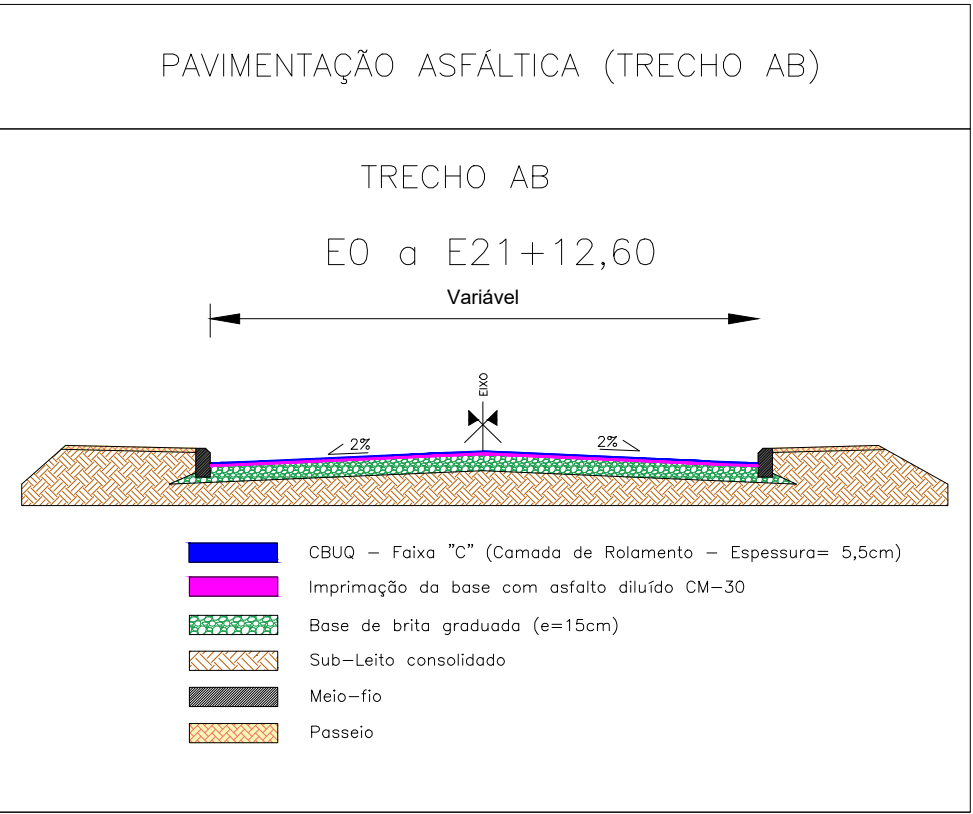
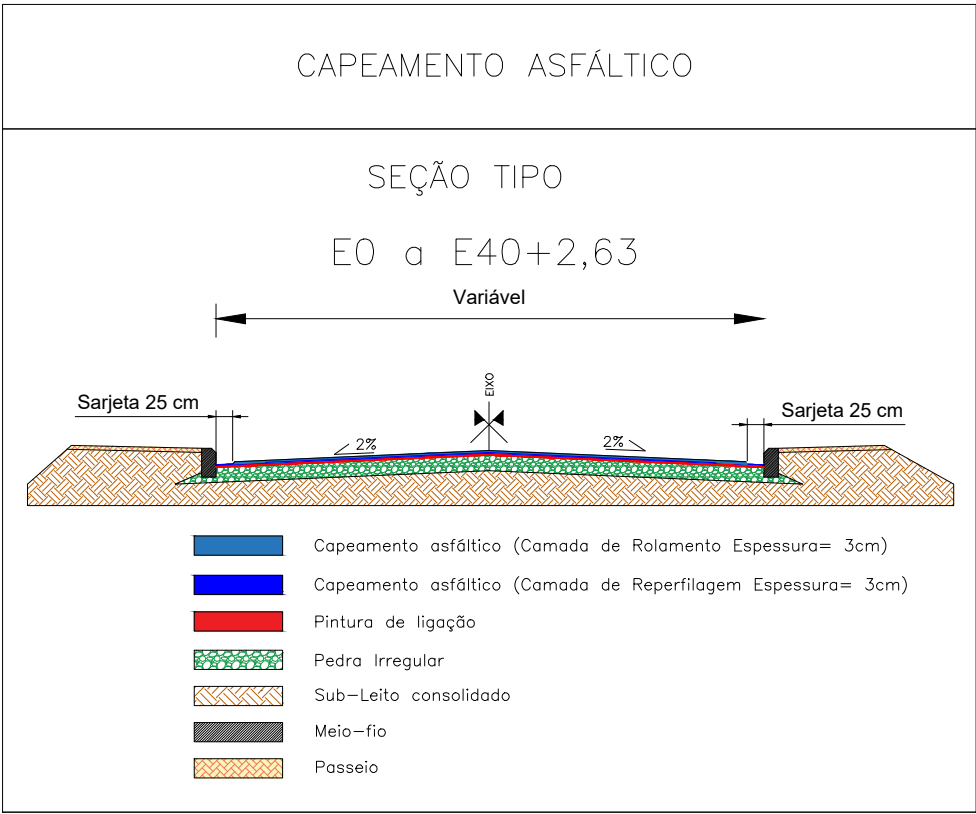




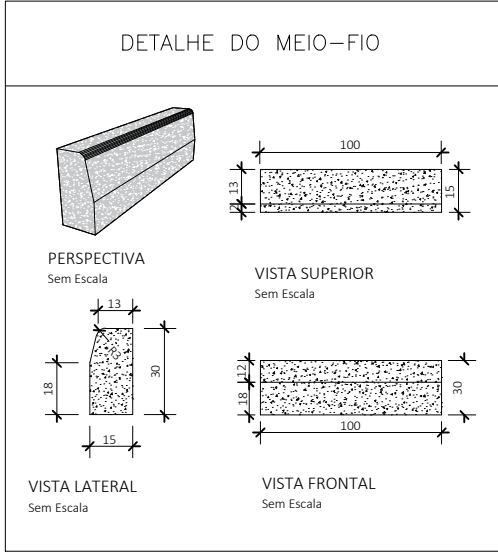
TRECHO AB




ÁREAS DE CAPINA  
ESCALA 1:1500



SERVIÇOS A EXECUTAR	ÁREAS	CONVENÇÕES
Área de capina	1.247,31 m²	
Meio-fio novo a assentar (incluso + previsão de quebra 25% trecho AB)	380,00 m	
Meio-fio existente a realocar	808,00 m	
Capejamento asfáltico (reperfilagem h= 3 cm)	6.068,77 m²	
Capejamento asfáltico (rolamento h= 3cm)	5.717,25 m²	
Pavimentação asfáltica em Trecho AB (camada h= 5,5cm)	3646,69 m²	



PAVIMENTAÇÃO ASFÁLTICA  
ESCALA 1:1000



**Prefeitura Municipal de Montenegro**  
Secretaria Municipal de Gestão e Planejamento / SMGEP  
Rua Ramiro Barcelos nº 2993, Bairro Centro, Montenegro/RS Fone (51) 3649-8265

OBRA PAVIMENTAÇÃO ASFÁLTICA DO ANEL VIÁRIO DO BAIRRO ESTAÇÃO - FASE 2		
LOCAL PAVIMENTAÇÃO ASFÁLTICA DA RUA DAS ARTEMISIAS, RUA DAS GLICINEAS, RUA DAS AZALEIAS E RUA DAS ALAMANDAS - BAIRRO ESTAÇÃO		
PROPOSTANTE PREFEITURA MUNICIPAL DE MONTENEGRO		
DESENHO NICOLE GOMES	PRANCHA PROJETO DE PAVIMENTAÇÃO ASFÁLTICA	
PROJETO ENG. GUILHERME C. DE OLIVEIRA CREA RS 219467	ESCALA INDICADA DATA OUTUBRO/2025	PRANCHA <b>02/04</b>



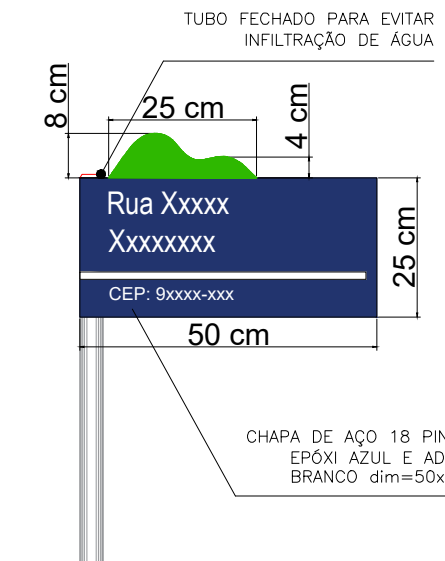


SINALIZAÇÃO VIÁRIA  
ESCALA 1:1000

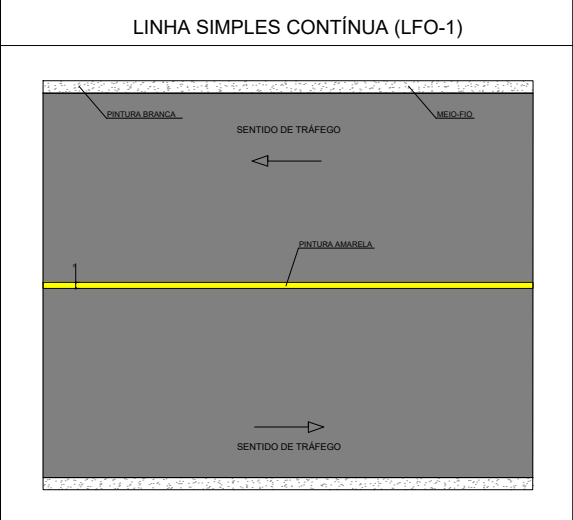
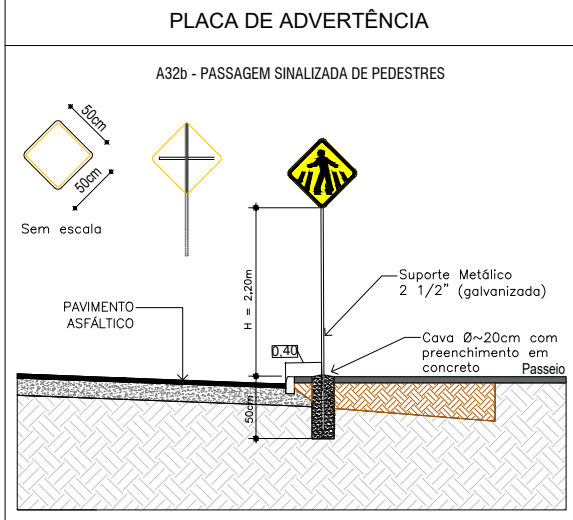
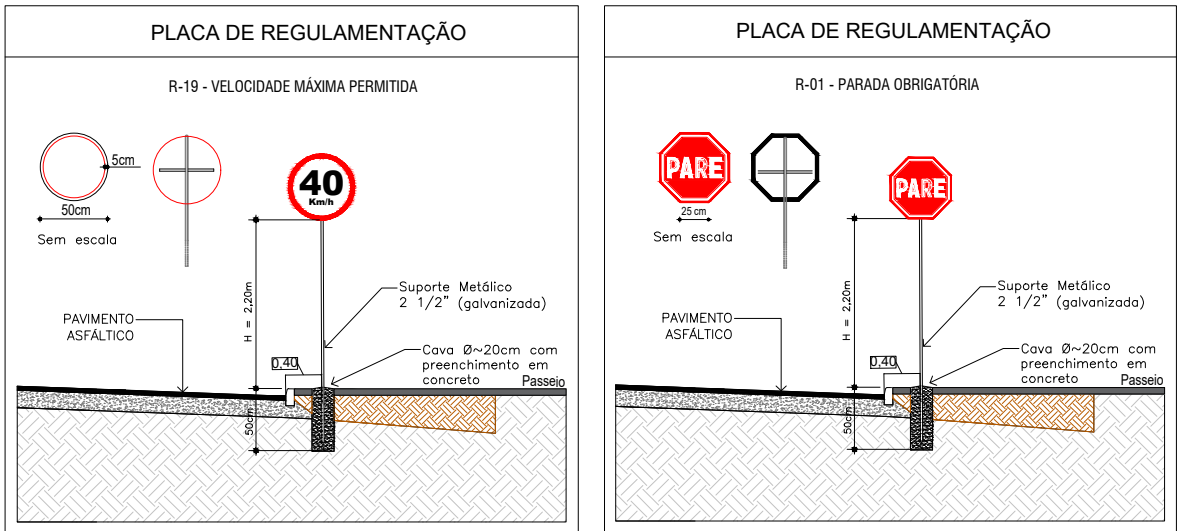
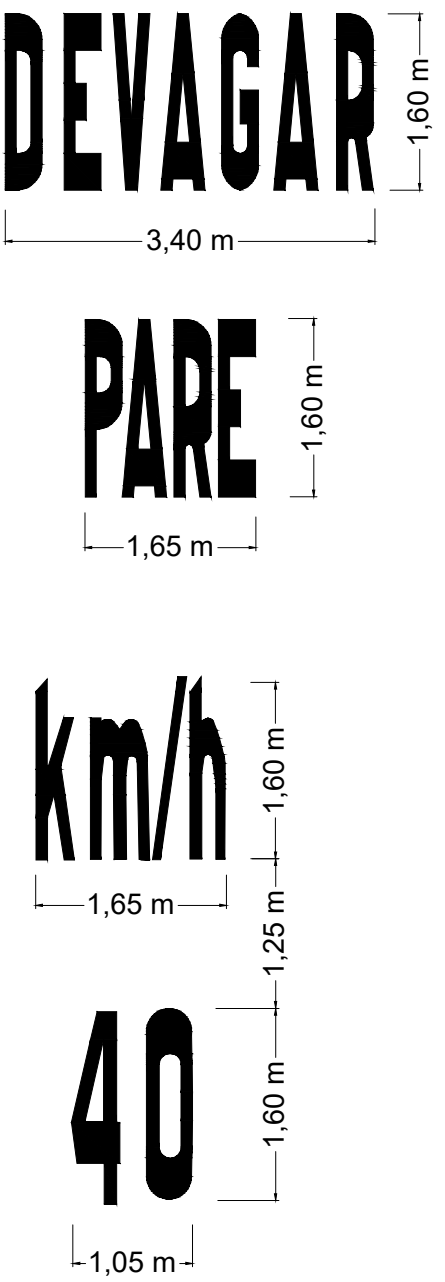
PLACA DE SINALIZAÇÃO VERTICAL				
PLACA	CÓDIGO	DIMENSÃO	QTD	
	R-01	L=25cm	10	
	R-19	Ø= 50cm	12	
	A-32b	L= 50cm	26	
	---	L= 25x50cm	11	

NOTA:  
-AS SINALIZAÇÕES HORIZONTAIS E VERTICAIS DEVERÃO SER EXECUTADAS CONFORME AS INSTRUÇÕES DO CTB - ANEXO II E DO MANUAL BRASILEIRO DE SINALIZAÇÃO DE TRANSITO DO CONTRAN;

DETALHE DAS PLACAS DE IDENTIFICAÇÃO DOS LOGRADOUROS

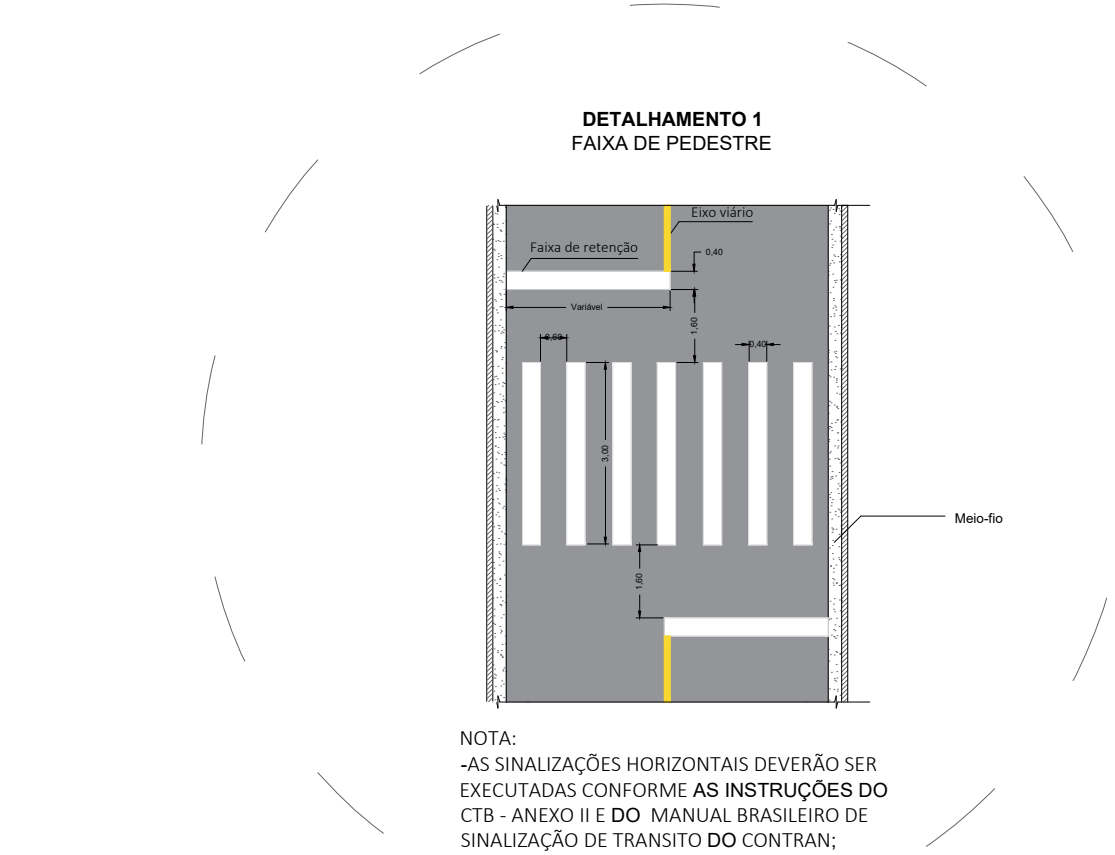


DETALHE DA SINALIZAÇÃO HORIZONTAL EM TEXTO

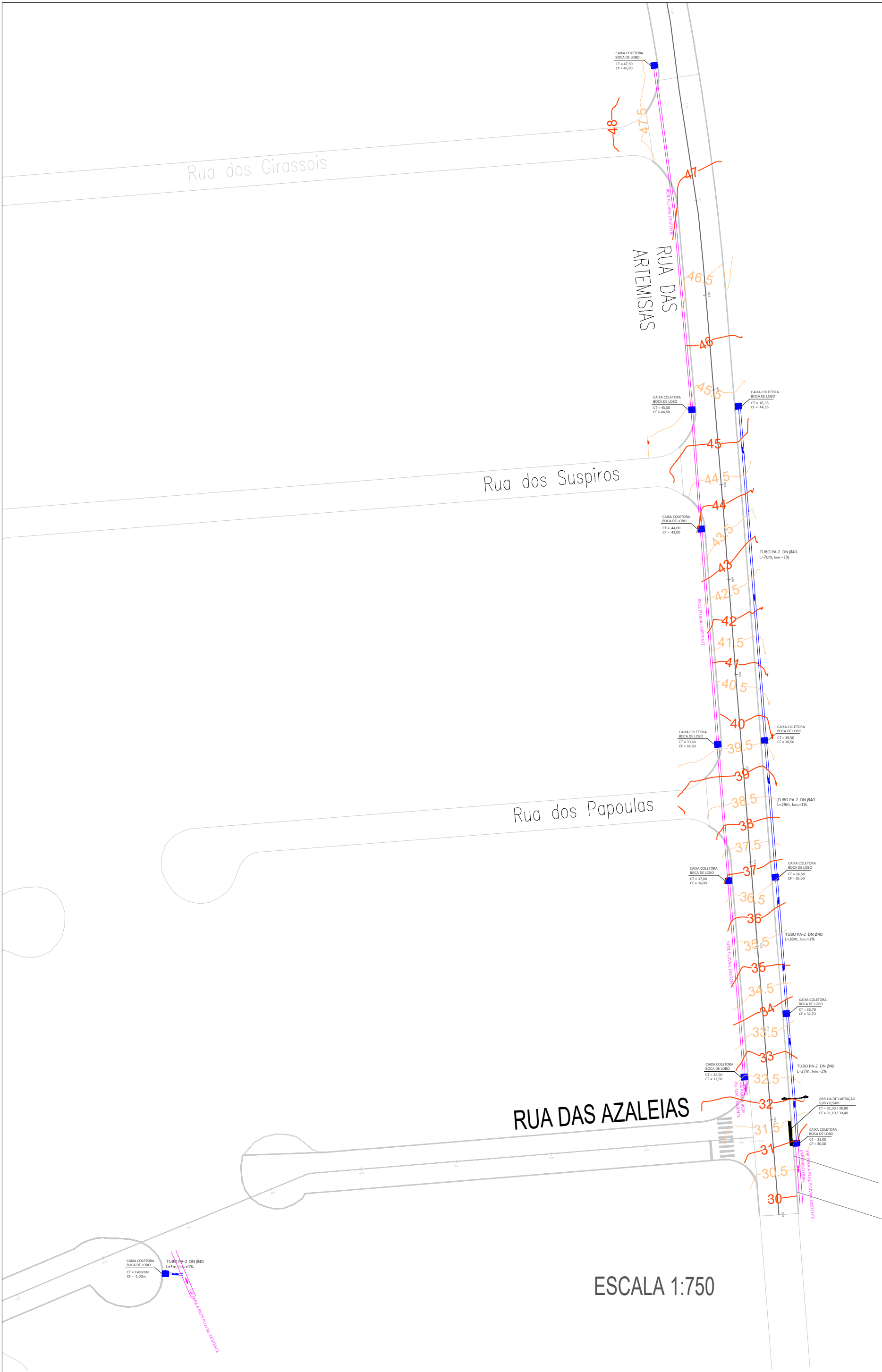


CONVENÇÕES	
Melo-fio, Faixa de pedestre, restrição, símbolos e textos	
Eixo viário e meio-fio amarelo	

TABELA DE ÁREAS	
Pintura de faixa de pedestre, restrição, símbolos e textos - branco	385,68 m²
Pintura de eixo viário em amarelo L=10cm	790,00 m
Pintura de meio fio na cor branco L=10x25cm	1580,00 m
Pintura de meio fio na cor amarelo L=10x25cm	616,00 m

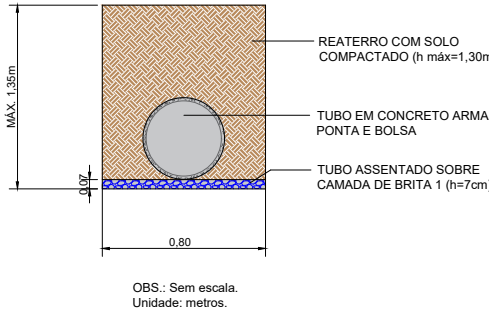


			<b>Prefeitura Municipal de Montenegro</b> Secretaria Municipal de Gestão e Planejamento / SMGEP Rua Ramiro Barcelos nº 2993, Bairro Centro, Montenegro/RS Fone (51) 3649-8265		
OBRA: PAVIMENTAÇÃO ASFÁLTICA DO ANEL VIÁRIO DO BAIRRO ESTAÇÃO - FASE 2					
LOCAL: PAVIMENTAÇÃO ASFÁLTICA DA RUA DAS ARTEMÍSIAS, RUA DAS GLICINEAS, RUA DAS AZALEIAS E RUA DAS ALAMANDAS - BAIRRO ESTAÇÃO					
PROPONENTE: PREFEITURA MUNICIPAL DE MONTENEGRO					
DESENHO: NICOLE GOMES			PRANCHA: PROJETO DE SINALIZAÇÃO VIÁRIA		
PRÓJETO: ENG. GUILHERME C. DE OLIVEIRA CREA RS 219467			ESCALA: INDICADA DATA: OUTUBRO/2025		PRANCHA: 03/04

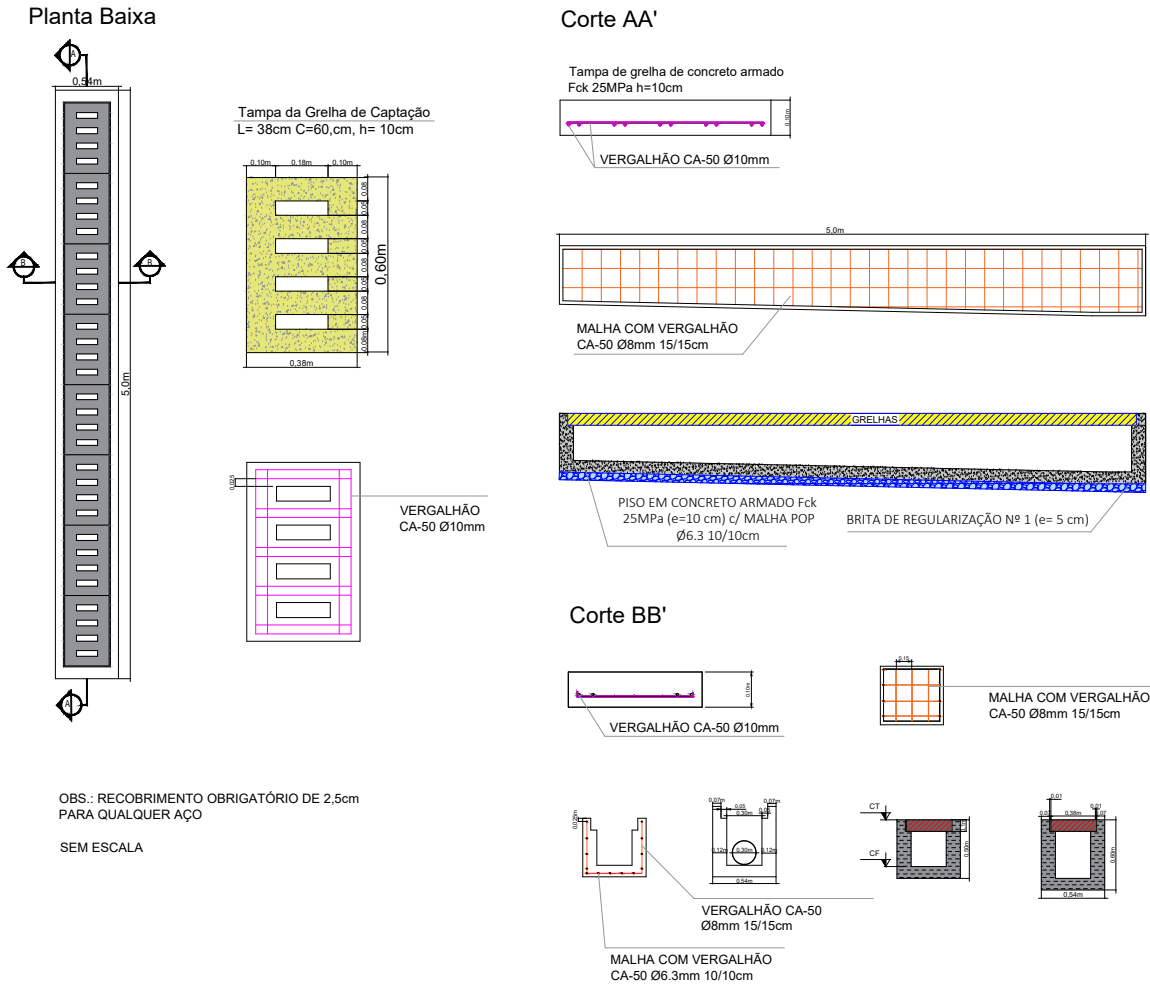


CONVENÇÕES:	
Rede de drenagem existente	
Rede de drenagem a executar	
Caixa Boca de lobo a executar	
Caixa Boca de lobo a executar	

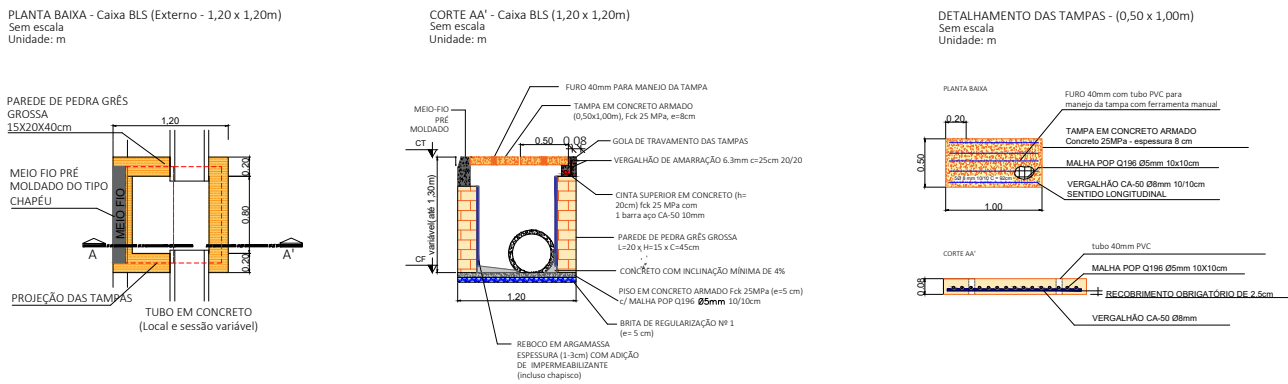
CORTE CC' - REPRESENTAÇÃO DA ABERTURA DE VALAS



DETALHAMENTO DA GRELHA DE CAPTAÇÃO PLUVIAL



DETALHAMENTO CAIXA COLETORA BOCA-DE-LOBO / CAIXA DE INSPEÇÃO (CI) 1,20 m x 1,20 m



OBS.: Movimentar somente 10 dias após a concretagem. Manter o concreto umedecido nos primeiros 7 dias.



## Prefeitura Municipal de Montenegro

Secretaria Municipal de Gestão e Planejamento / SMGEP  
Rua Ramiro Barcelos n° 2993, Bairro Centro, Montenegro/RS Fone (51) 3649-8265

OBRA		PAVIMENTAÇÃO ASFÁLTICA DO ANEL VIÁRIO DO BAIRRO ESTAÇÃO - FASE 2	
LOCAL		PAVIMENTAÇÃO ASFÁLTICA DA RUA DAS ARTEMÍSIAS, RUA DAS GLICÍNEAS, RUA DAS AZALÉIAS E RUA DAS ALAMANDAS - BAIRRO ESTAÇÃO	
PROPOSTANTE PREFEITURA MUNICIPAL DE MONTENEGRO			
DESENHO GUILHERME C. DE OLIVEIRA		PRANCHA PROJETO DE DRENAGEM PLUVIAL	
PROJETO ENG. GUILHERME C. DE OLIVEIRA CREA RS 219467		ESCALA INDICADA	PRANCHA 04/04
		DATA OUTUBRO/2025	