

Prefeitura Municipal de Montenegro

Secretaria Municipal de Gestão e Planejamento / SMGEP

Rua Ramiro Barcelos n° 2993, Bairro Centro, Montenegro/RS Fone (51) 3649-8265

OBRA

CAPEAMENTO ASFÁLTICO DA RUA ESPÍRITO SANTO

LOCAL

RUA ESPÍRITO SANTO - BAIRRO FERROVIÁRIO

PROPONENTE

PREFEITURA MUNICIPAL DE MONTENEGRO

DESENHO

GUILHERME C. DE OLIVEIRA

PRANCHA

PLANTA DE SITUAÇÃO E LOCALIZAÇÃO

PROJETO

ENG. GUILHERME C. DE OLIVEIRA
CREA RS 219467

ESCALA

SEM ESCALA

DATA

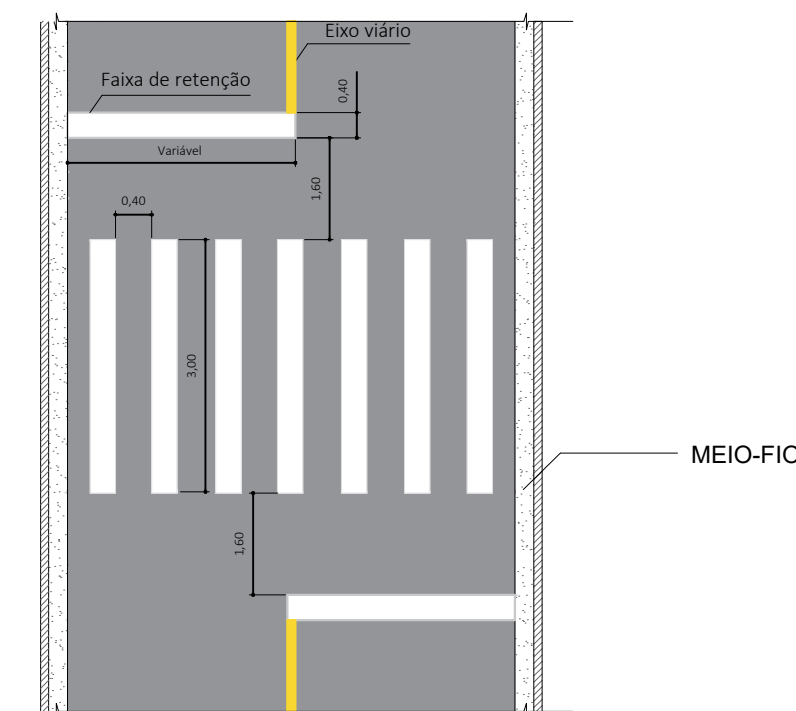
OUTUBRO/2025

PRANCHA

01/02

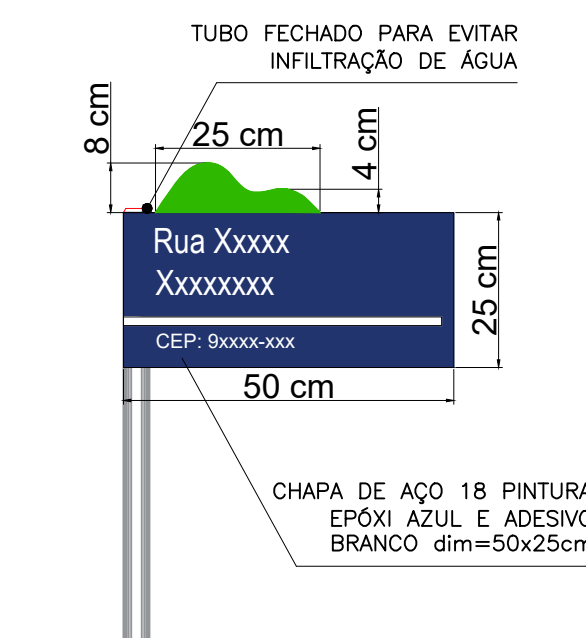
ESCALA 1/750

A Rua já possui pavimentação em pedra poliédrica irregular, apenas será realizado o capeamento asfáltico. Já existe o alinhamento, visto que em praticamente todo o perímetro há meio fio em concreto.



NOTA:
-AS SINALIZAÇÕES HORIZONTAIS DEVERÃO SER EXECUTADAS CONFORME AS INSTRUÇÕES DO CTB - ANEXO II E DO MANUAL BRASILEIRO DE SINALIZAÇÃO DE TRANSITO DO CONTRAN;

DETALHE PLACAS DE IDENTIFICAÇÃO DAS RUAS



DETALHE DA SINALIZAÇÃO HORIZONTAL EM TEXTO

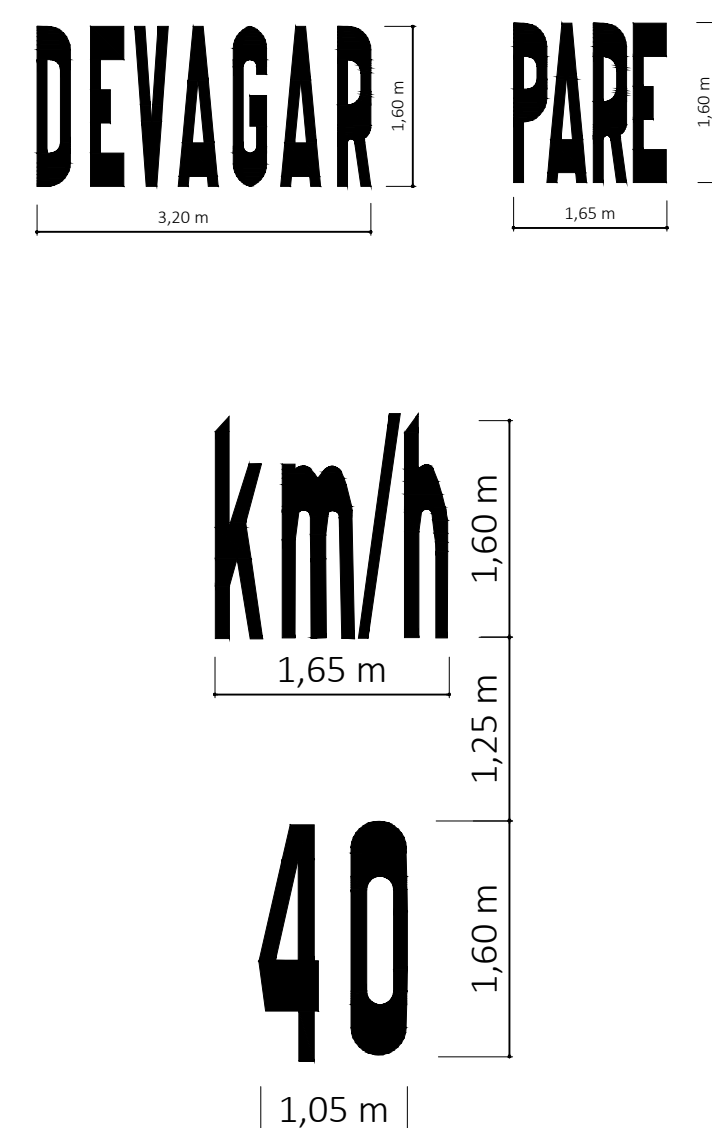
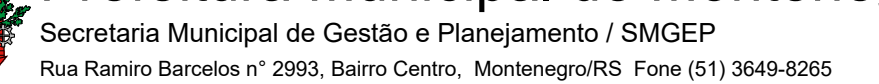


Diagrama de um poste de sinalização de parada (PARE) instalado em uma via asfáltica. O poste é metálico, com 2,20m de altura total. O sinal de PARE é redondo, com 25 cm de diâmetro. O poste é fixado no solo por uma base de concreto com 40 cm de largura. O solo é pavimentado com asfalto. O diagrama também mostra um sinal de PARE octogonal e um sinal de PARE redondo sem escala.

Diagrama de uma faixa de travessia de pedestres. A faixa amarela, com uma largura de 10,00m, é delimitada por linhas brancas. O sentido de tráfego é indicado por setas brancas no asfalto cinza.











02/02

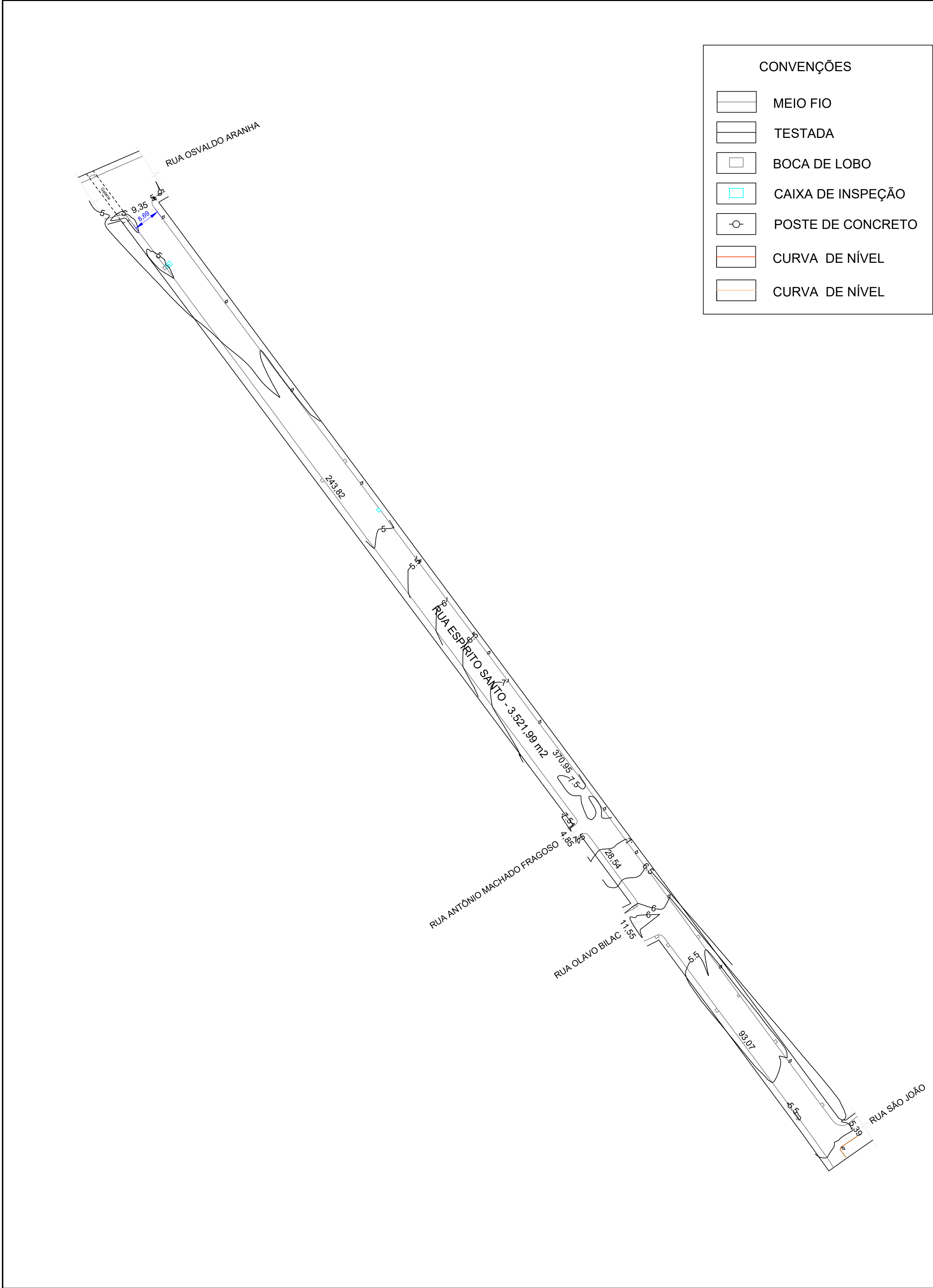
SINALIZAÇÃO VERTICAL:

PLACA	CÓDIGO	DIMENSÃO	QTDE
	R-01	L=0,25m	01
	A-32b	L=0,50m	03
	R-19	Ø= 0,50m	02
	----	L=0,25x0,50m	02

NOTA:
-AS SINALIZAÇÕES HORIZONTAIS E VERTICAIS DEVERÃO SER EXECUTADAS CONFORME AS INSTRUÇÕES DO CTB - ANEXO II E DO MANUAL BRASILEIRO DE SINALIZAÇÃO DE TRANSITO DO CONTRAN;

TABELA DE ÁREAS	
Remoção de CBUQ existente	45,00 m ² 4,50 m ³
Capeamento asfáltico (reperfilagem = 3cm)	2.419,97 m ² 72,60 m ³
Capeamento asfáltico (rolamento = 3,7cm)	2.645,58 m ² 79,37 m ³
Assentamento de Meio-fio	8,00 m
Pintura de Meio-fio na cor Branco	698,00 m
Pintura de Meio-fio na cor Amarelo	64,00 m
Pintura de Faixa de pedestre, retenção, textos e símbolos	71,59 m ²
Pintura de Eixo Viário	340,73 m ²
Serviço de capina	52,50 m ²

CONVENÇÕES:	
Trecho da rua a executar capeamento asfáltico	
Trecho com pavimento asfáltico existente	
Meio-fio a assentar (novo)	
Eixo viário a pintar	
Meio fio e faixa de pedestre a pintar	
Meio-fio a pintar cor amarelo	
Pavimento existente a remover	
Área de capina	



A3 = (420 X 297)

PLANTA DO IMÓVEL GEORREFERENCIADO

Folha:
Única

Propriedade: Rua Espírito Santo

Proprietário(s): Município de Montenegro

Município(s): Montenegro

Finalidade: Levantamento Planialtimétrico

Mat. / Transc.:

Área Total: 3521,99 m2

Data:22/02/2024

Estado UF: RS

Escala: 1:1500

Execução:

51.3632-3738 / 998001537
www.gpstopografia.com.br - contato@gpstopografia.com.br

Quadro de Assinaturas:

Resp. Téc.:
Fabiano Machado de Oliveira
Agrimensor, CFT BR nº 221383043-6