





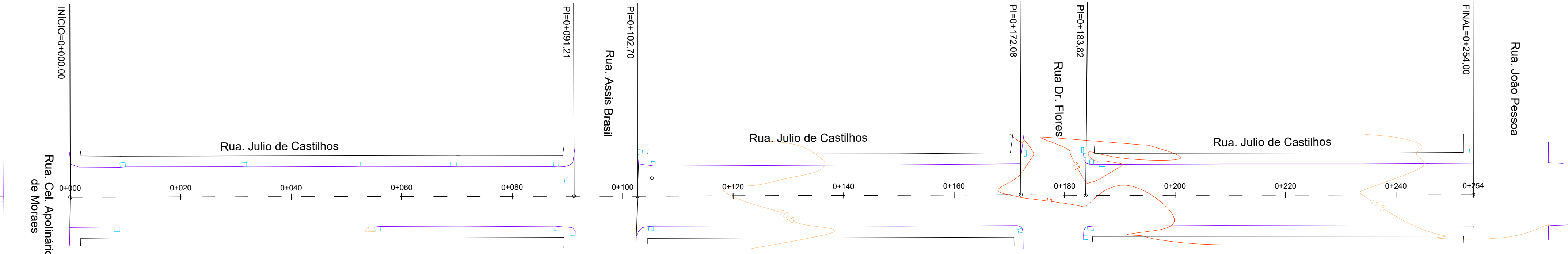

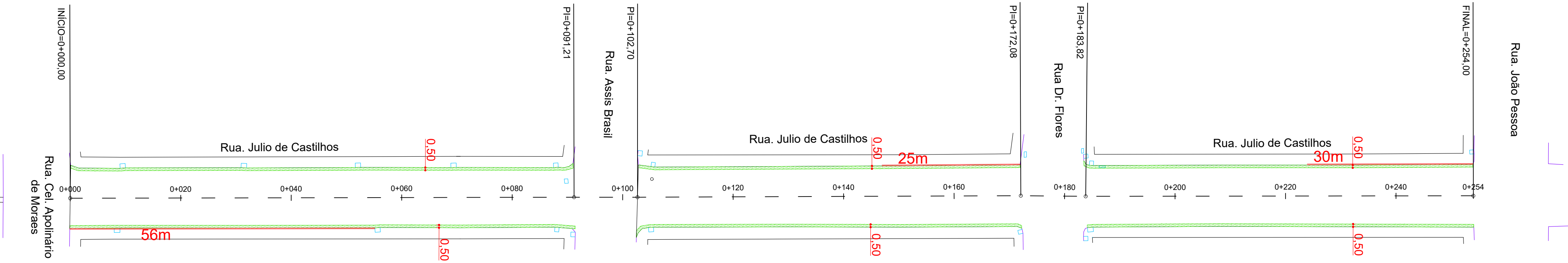





-  Capeamento asfáltico (Rolamento 2 Espessura= 3cm)
-  Capeamento asfáltico (Rolamento 1 Espessura= 3cm)
-  Pavimento Existente
-  Sub-Leito
-  Meio-fio Existente
-  Passeio Existente



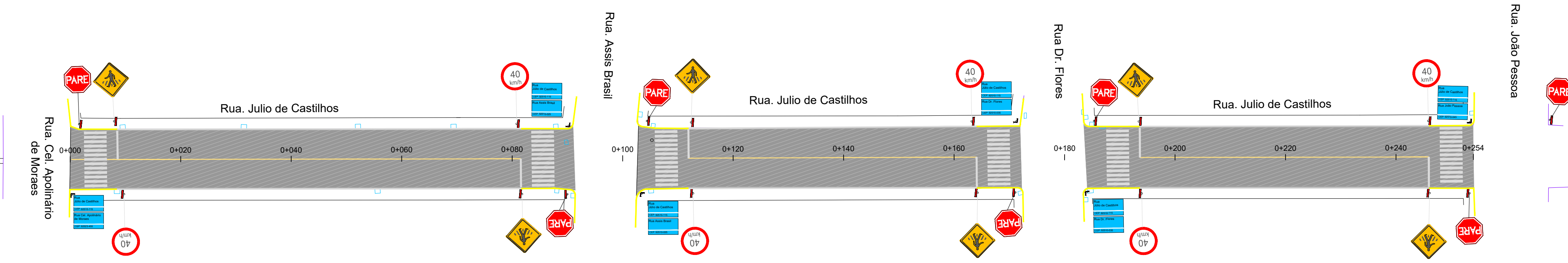

LEVANTAMENTO TOPOGRÁFICO - PLANTA



PROJETO GEOMÉTRICO - PLANTA



PROJETO PAVIMENTAÇÃO - PLANTA



PROJETO SINALIZAÇÃO - PLANTA

- LEGENDA
- Meio-Fio Existente
 - Meio-Fio Novo
 - Alinhamento Predial
 - Bordo Rua (Sem meio-fio)
 - Poste
 - Caixas de Drenagem
 - Área de Capina
 - Área de Reperfilagem
 - Área de Capa



RESPONSÁVEL TÉCNICO:
Daniel Manduca (Responsável Técnico)
CREA 164805
"PROF. REGISTRADO"
"RUA JULIO DE CASTILHO"

PROPRIETÁRIO:
Prefeitura Municipal de Montenegro

CLIENTE: PREFEITURA MUNICIPAL DE MONTENEGRO

TÍTULO: PROJETO PAVIMENTAÇÃO LOTE 11

ASSUNTO: LEVANTAMENTO TOPOGRÁFICO PLANTA



ESCALA: 1/500

DATA: 04/25

REV: 00

PRONÓIA: 02/03

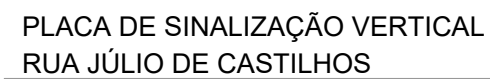
R-19 - VELOCIDADE MÁXIMA PERMITIDA



R-01 - PARADA OBRIGATÓRIA



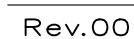
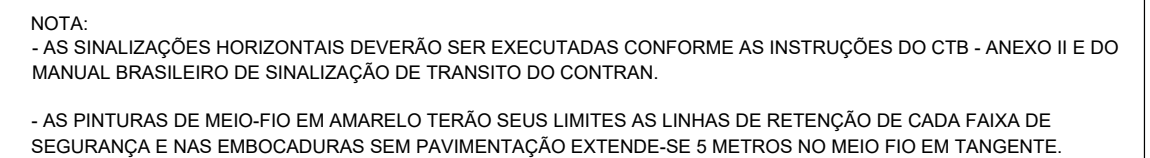
A32b - PASSAGEM SINALIZADA DE PEDESTRES



NOTA:
-AS SINALIZAÇÕES HORIZONTAIS E VERTICAIS DEVERÃO SER EXECUTADAS CONFORME **AS INSTRUÇÕES DO CTB - ANEXO II E DO MANUAL BRASILEIRO DE SINALIZAÇÃO DE TRANSITO DO CONTRAN;**

DETALHAMENTO 1

FAIXA DE PEDESTRE



1 - RUA JULIO DE CASTILHOS

PROPRIETÁRIO:
Prefeitura Municipal de Montenegro

CLIENTE PREFEITURA MUNICIPAL DE MONTENEGRO

TÍTULO	PROJETO PAVIMENTAÇÃO LOTE 11 CAPEAMENTO ASFÁLTICO
--------	--

ASSUNTO	PROJETO SINALIZAÇÃO DETALHES
---------	---------------------------------

ESCALA	
HORIZ.	—
VERT.	—

DATA: set/25	REV: 00
-----------------	------------

PRANCHA
03/03