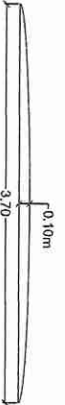


LOCAL ONDE DEVERÁ SER IMPLEMENTADO UM QUEBRA MOLAS

PERFIL TRANSVERSAL DO QUEBRA-MOLAS



LOCALIZAÇÃO DA OBRA



MUNICIPIO DE BOZANO

Rua Silvío Frederico Ceccato, 518 CEP 98733-000

Fone: (55)3643-2004 / (55)3643-2106

CNPJ 04.216.419/0001-36

PROJETO: ALARGAMENTO DE PISTA NAS RUAS GABRIEL COSSETTIN, DARIO PADOIN E ACHILLES JOÃO CERVI – DISTRITO SALTO

ESPECIFICAÇÕES: PLANTA LOCALIZAÇÃO E DETALHES

PRANCHA
01

ENDEREÇO: RUAS GABRIEL COSSETTIN, DARIO PADOIN E ACHILLES JOÃO CERVI – DISTRITO SALTO

ESCALA: SEM ESCALA

01 / 02

PROPRIETÁRIO:

RESPONSÁVEL TÉCNICO:

PREFEITO MUNICIPAL
GEDERSON MARI
CPF: 703.466.110-00

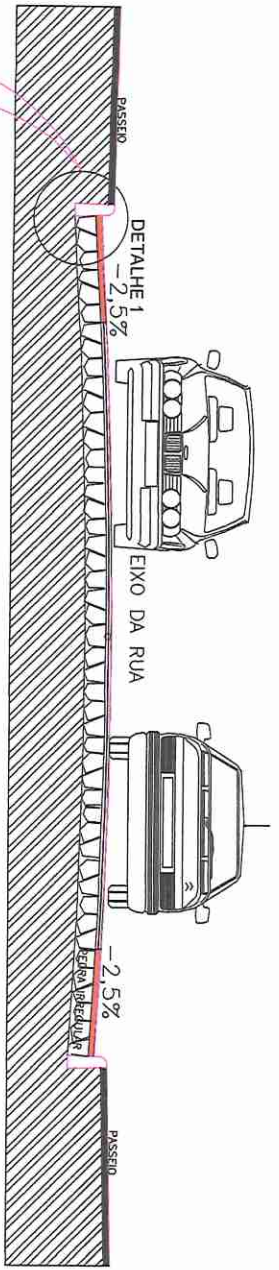
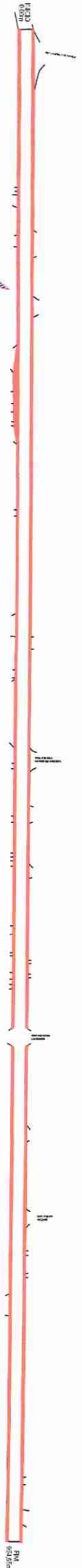
ENGENHEIRO CIVIL
RODRIGO SOUTO SAMBIN
CREA RS 227047

ÁREA: 2.727,48m²

DATA: AGOSTO/2025

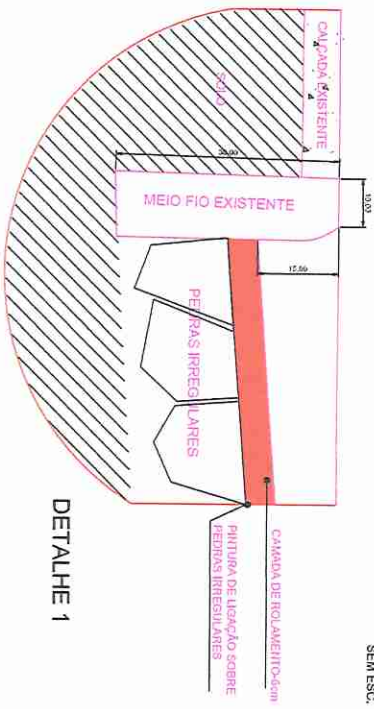
DESENHO: N/A

COORDENADAS GEográfICAS	
INICIO 0,00m	28°20'57,3"S 53°42'23,5"W
FIM 954,65m	28°21'17,1"S 53°41'57,4"W

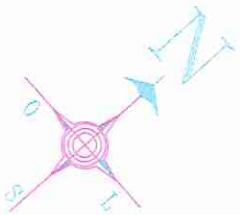


Variação L = 7,00m
L = 9,00m
Variação

PERFIL TRANSVERSAL - TRECHO 0+000 ATÉ 0+954,65
CORTE A A'
SEM ESC.



DETALHE 1



MEMÓRIA DE CÁLCULO

PAVIMENTAÇÃO ASFÁLTICA: ALARGAMENTO DE PISTA NAS RUAS GABRIEL COSSETIN, DARIO PADOIN E ACHILES JOÃO CERVI - DISTRITO SALTO

Trecho de 0+000 até trecho de 0+954,65

ÁREA TOTAL A SER PAVIMENTADA: 2.727,48m²



MUNICÍPIO DE BOZANO

Rua Sívio Frederico Ceccato, 518 CEP 98733-000
Fone: (55) 3643-2004 / (55) 3643-2106
CNPJ 04.216.419/0001-36

PROJETO: ALARGAMENTO DE PISTA NAS RUAS GABRIEL COSSETIN, DARIO PADOIN E ACHILES JOÃO CERVI - DISTRITO SALTO

ESPECIFICAÇÕES: PLANTA LOCALIZAÇÃO E DETALHES

ENDEREÇO: RUAS GABRIEL COSSETIN, DARIO PADOIN E ACHILES JOÃO CERVI - DISTRITO SALTO

ESCALA: SEM ESCALA

PRANCHA

02

02 / 02

PROPRIETÁRIO:

PREFEITO MUNICIPAL
GEDERSON MORI
CPF: 703.460.110-00

RESPONSÁVEL TÉCNICO:

ENGENHEIRO CIVIL
RODRIGO SODRÉ GAMBIN
CREA/RS 287047

ÁREA: 2.727,48m²

DATA: Agosto/2025

DESENHO: N/A