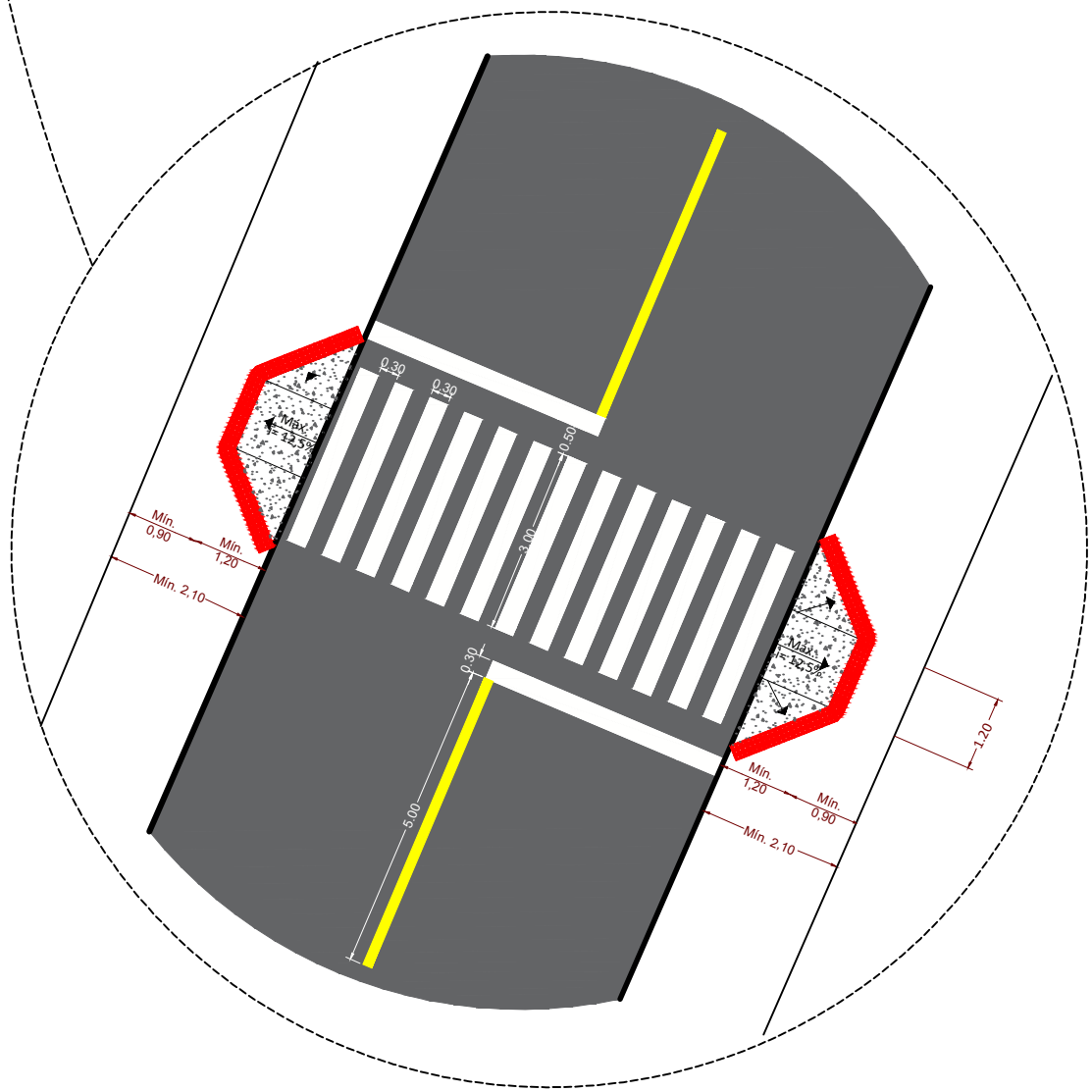


QUANTITATIVOS DE SINALIZAÇÃO				
SINALIZAÇÃO VERTICAL				
PLACAS DE REGULAMENTAÇÃO E DE ADVERTÊNCIA				
CÓDIGO	MODELO	QUANTIDADE EXISTENTE	QUANTIDADE A INSTALAR	ÁREA TOTAL A INSTALAR (m²)
R-1		2,00	0,00	0,00
A-32b		0,00	2,00	0,500
R-19		0,00	2,00	0,392
		2,00	0,00	0,00
TOTAL		4,00	0,00	0,892

- INDICAÇÃO DE PLACAS EXISTENTES
- GRAMA
- CALÇADAS EXISTENTES
- CALÇADAS DE CONCRETO ARMADO A CONSTRUIR
- MEIO FIO REBAIXADO

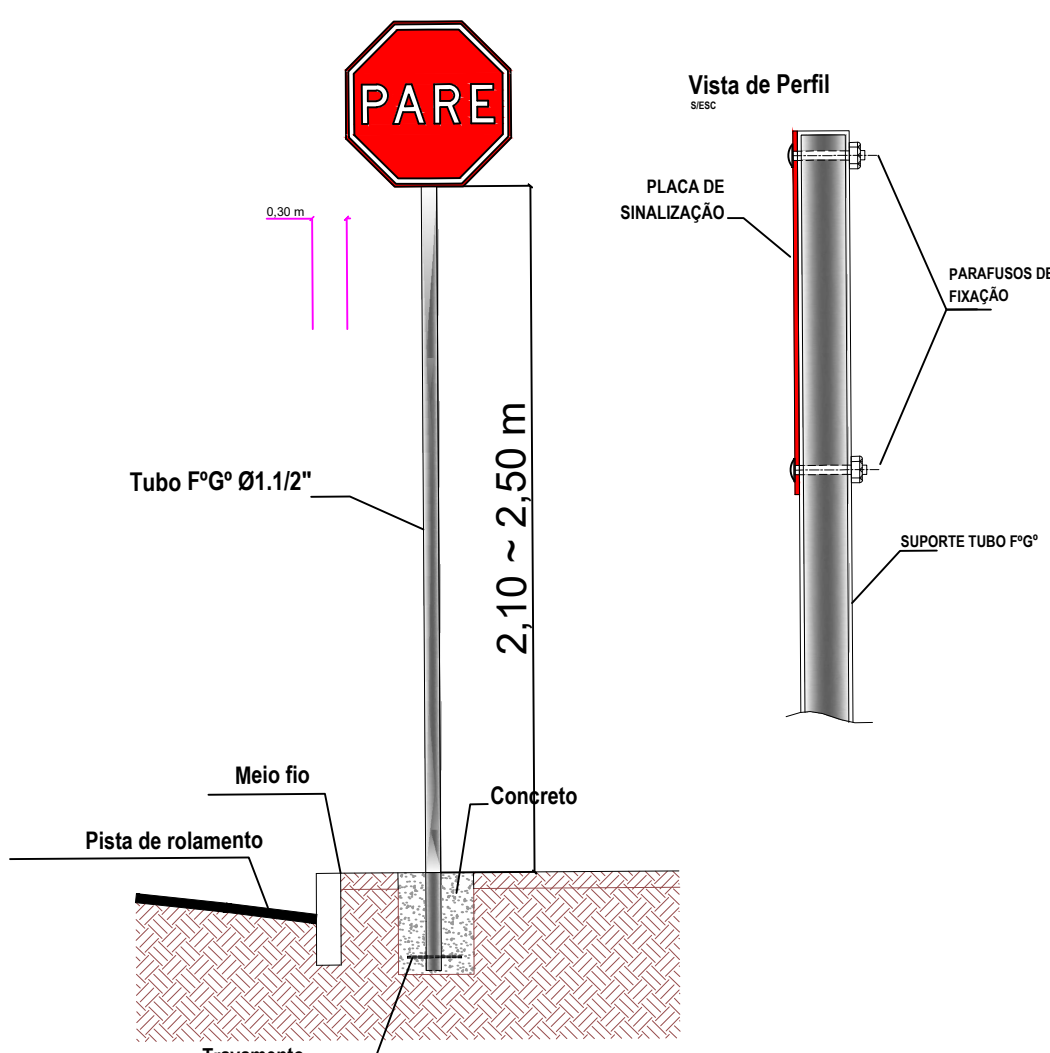
PLANTA DE SINALIZAÇÃO - RUA Torres (Estaca 0 a Estaca 8+8,94)

Sem Escala



DETALHE FAIXA DE PEDESTRE


Sem Escala



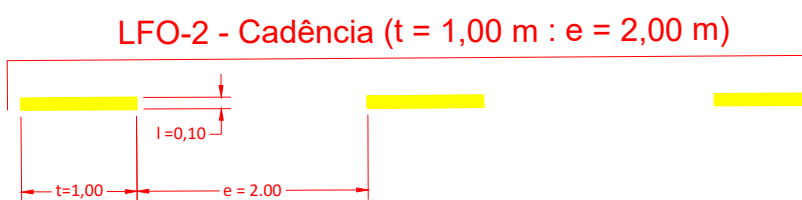
DETALHE FIXAÇÃO DE PLACAS

Sem Escala

VELOCIDADE - v (km/h)	LARGURA DA LINHA - l (m)
v < 80	0,10*
v ≥ 80	0,15

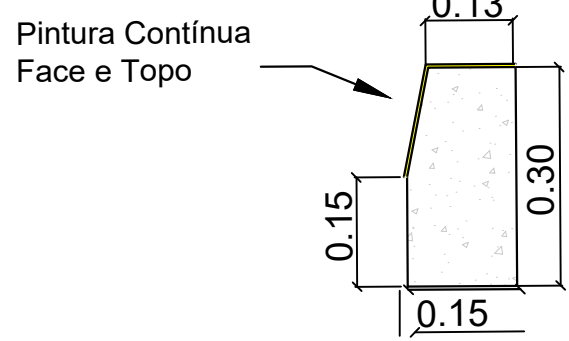


VELOCIDADE v (km/h)	LARGURA DA LINHA - l (m)	CADÊNCIA t : e	TRAÇO t (m)	ESPAÇAMENTO e (m)
v < 60	0,10*	1 : 2*	1*	2*
		1 : 2	2	4
		1 : 3	2	6



DETALHES SINALIZAÇÃO HORIZONTAL

Sem Escala



DETALHES PINTURA MEIO FIO

Sem Escala

PREFEITURA MUNICIPAL DE OSÓRIO
SECRETARIA DE OBRAS E SANEAMENTO
A P R O V A D O
PROC. Nº 21641/2022 | Nº PAV. 1
EM 23/02/2023 | ÁREA: 3.244,48 m²

ENGENHARIA

		PREFEITURA MUNICIPAL DE OSÓRIO SECRETARIA DE OBRAS E SANEAMENTO			
CAPEAMENTO ASFÁLTICO DAS RUAS TORRES E TERRA DE AREIA					
RESP. TÉCNICO Eng. Vinicius Liedtke Garcia Engenheiro Civil - CREA RS 212795		PROPRIETÁRIO Roger Caputi Araújo PREFEITO		SINALIZAÇÃO RUA TORRES	
LOCAL RUA TORRES e RUA TERRA DE AREIA BAIRRO MEDIANEIRA OSÓRIO / RS		ÁREA 1227,00 m² ESCALA 5/ escala DATA 02 / 2023		Nº SIN_02	