

QUANTITATIVOS DE SINALIZAÇÃO				
SINALIZAÇÃO VERTICAL				
PLACAS DE REGULAMENTAÇÃO E DE ADVERTÊNCIA				
CÓDIGO	MODELO	QUANTIDADE EXISTENTE	QUANTIDADE A SER ALIADA	ÁREA TOTAL (A TOPO PLACAS)
R-1		3,00	2,00	0,604
A-32b		0,00	11,00	2,75
R-19		0,00	2,00	0,392
		5,00	0,00	0,00
TOTAL		15,00	3,746	

INDICAÇÃO DE PLACAS EXISTENTES

GRAMA

CALÇADAS EXISTENTES

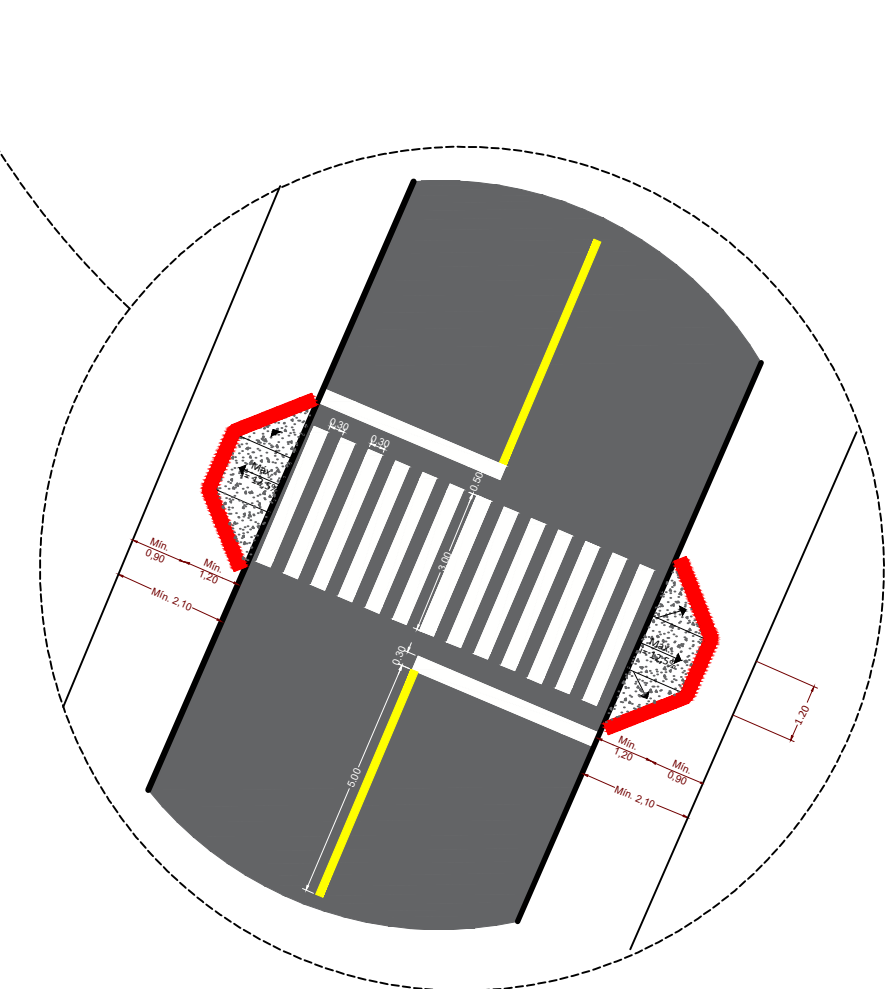
CALÇADAS DE CONCRETO ARMADO A CONSTRUIR

MEIO FIO REBAIXADO

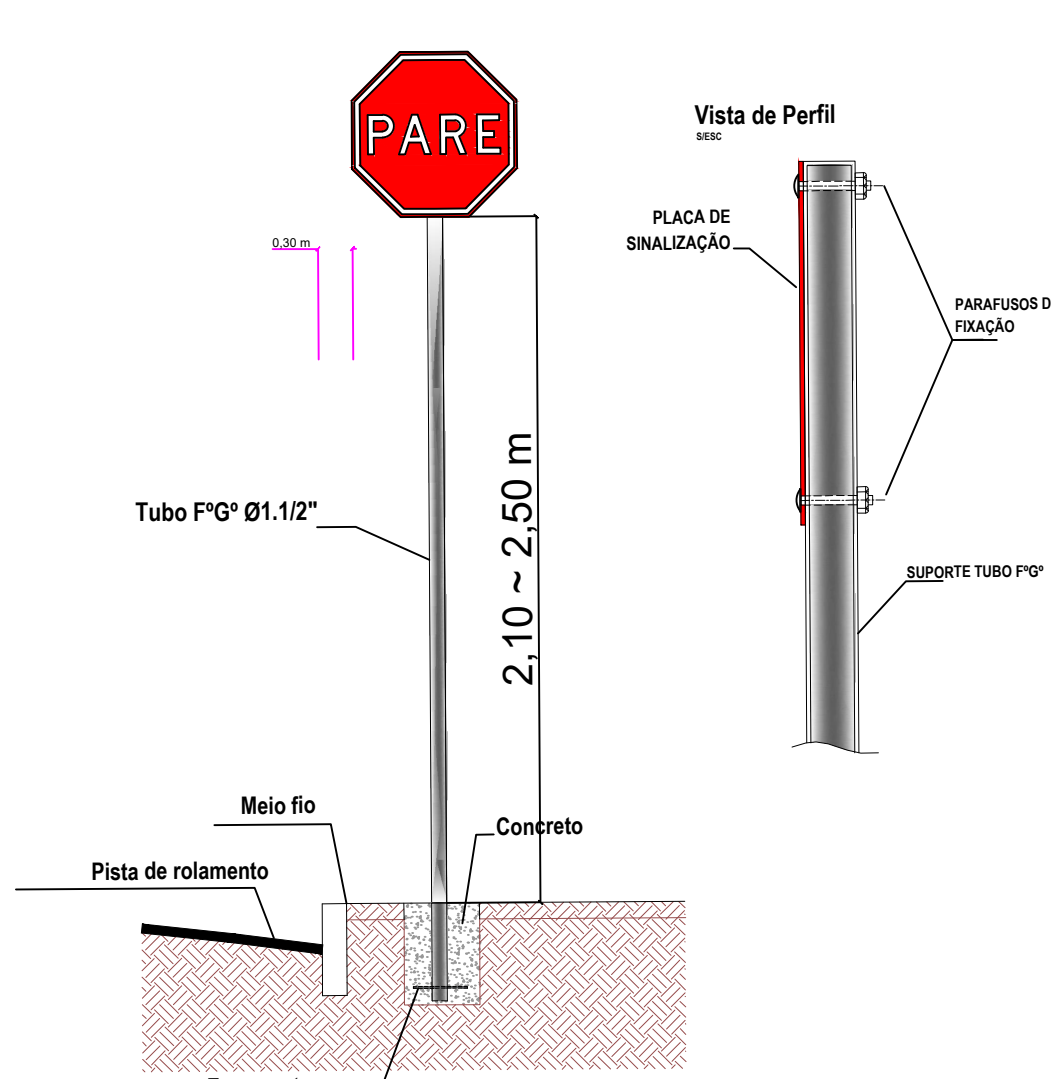
PLANTA SINALIZAÇÃO - RUA TERRA DE AREIA (Estaca 0 a Estaca 06)
Sem Escala



PLANTA DE SINALIZAÇÃO - RUA TERRA DE AREIA (Estaca 06 a Estaca 14+12,98)
Sem Escala




DETALHE FAIXA DE PEDESTRE
Sem Escala

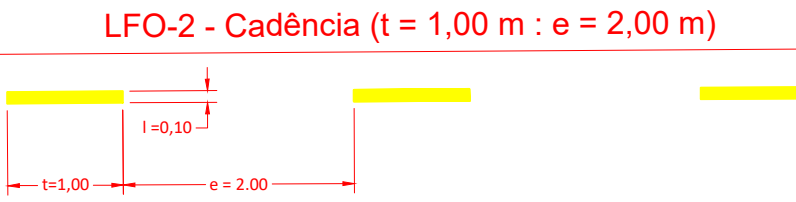


DETALHE FIXAÇÃO DE PLACAS
Sem Escala

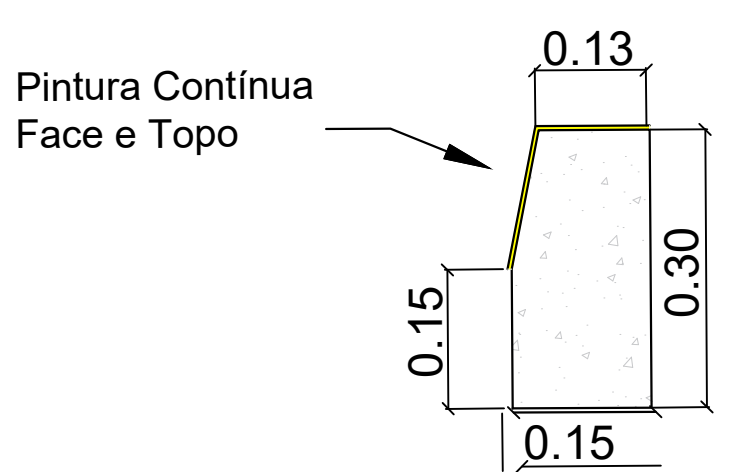
VELOCIDADE - v (km/h)	LARGURA DA LINHA - l (m)
v < 80	0,10"
v ≥ 80	0,15



VELOCIDADE v (km/h)	LARGURA DA LINHA - l (m)	CADÊNCIA t: e (m)	TRAÇO t (m)	ESPAÇAMENTO e (m)
v < 60	0,10"	1: 2"	1"	2"
		1: 2	2	4
		1: 3	2	6



DETALHES SINALIZAÇÃO HORIZONTAL
Sem Escala



DETALHES PINTURA MEIO FIO
Sem Escala

PREFEITURA MUNICIPAL DE OSÓRIO
SECRETARIA DE OBRAS E SANEAMENTO

PROJETO / OBRA:

CAPEAMENTO ASFÁLTICO DAS RUAS TORRES E TERRA DE AREIA

RESP. TÉCNICO

PROPRIETÁRIO

PREMIÇA

Eng. Vinicius Liedtke Garcia
Engenheiro Civil - CREA RS 212795

Roger Caputi Araújo
PREFEITO

SINALIZAÇÃO
RUA TERRA DE AREIA

LOCAL

ÁREA

ESCALA

DATA

RUA TORRES e RUA TERRA DE AREIA
BAIRRO MEDIANEIRA
OSÓRIO / RS

2017,48 m²
5/ escala

02 / 2023

SIN_01

ESTE DOCUMENTO FOI ASSINADO EM 19/02/2023 16:48:30.00-03:00
PARA CONFERÊNCIA DO SEU CONTEÚDO ACESSAR: <https://rs.ande.net/641372397168>