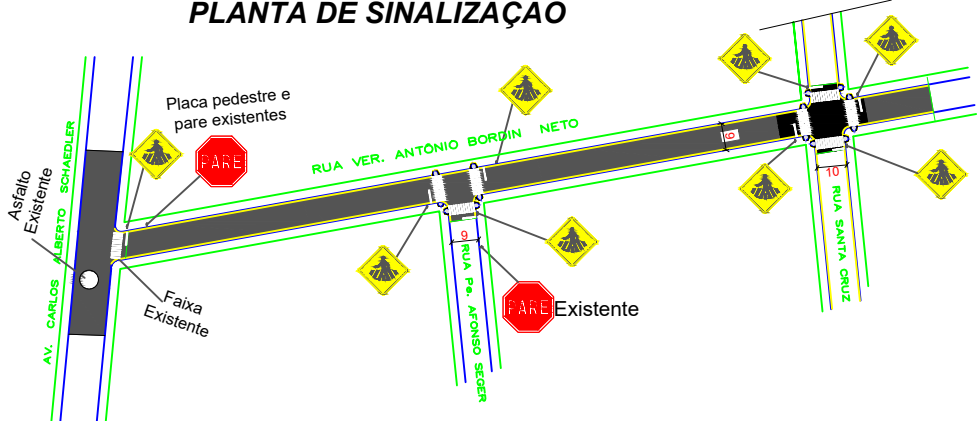


RUA VER. ANTÔNIO BORDIN NETO
PLANTA DE SINALIZAÇÃO



Quadro de Quantidades	
SINALIZAÇÃO VERTICAL *	1,42 m²
SINALIZAÇÃO HORIZONTAL**	105,60m²
ACESSO A CADEIRANTES	14 unid
SUPORTES METÁLICOS	7 unid

* 0,203 m²/placa (7 placas).

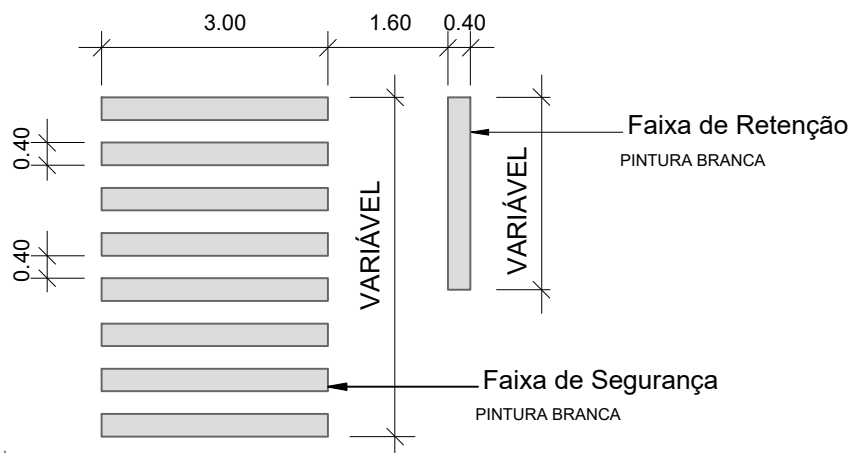
** 14,88 m²/faixa (4 faixas rua 9 m). $5 \times 14,88 = 74,40 \text{ m}^2$
** 15,60 m²/faixa (4 faixas rua 10 m). $2 \times 15,60 = 31,20 \text{ m}^2$
Total sinalização horizontal = 105,60 m².

NOTA DE SERVIÇO:

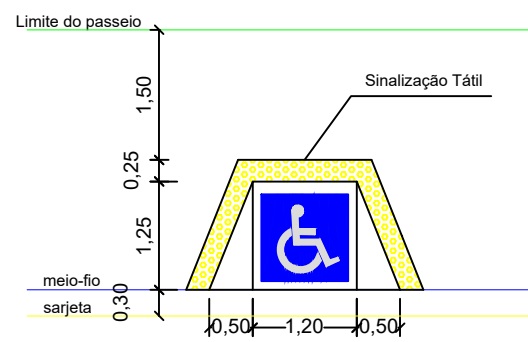
PLACA	CÓDIGO	DIMENSÃO	QUANTIDADE	ÁREA
	A-32b	L= 0,45m a= 0,203m²	07	1,42

APROVADO
05 / 04 / 2024

Elton L. Cagliari
RT Pref. Alecrim/RS Mat 0383
Engº Civil CREA 102.506



Detalhe - Faixa de Segurança e Retenção
Sem Escala



Detalhe - Rampa de Acessibilidade
Sem Escala

Obra	Pavimentação Asfáltica	
Local	Rua Vereador Antônio Bordin Neto Alecrim - RS	
Proprietário	Prefeitura Municipal de Alecrim - RS	
Responsável Técnico	_____	
Prefeito Municipal	_____	
Tema:	PLANTA DE SINALIZAÇÃO	
Escala: Indicada	Data: Novembro/2023	Revisão: Abril/2024
prancha	06	07