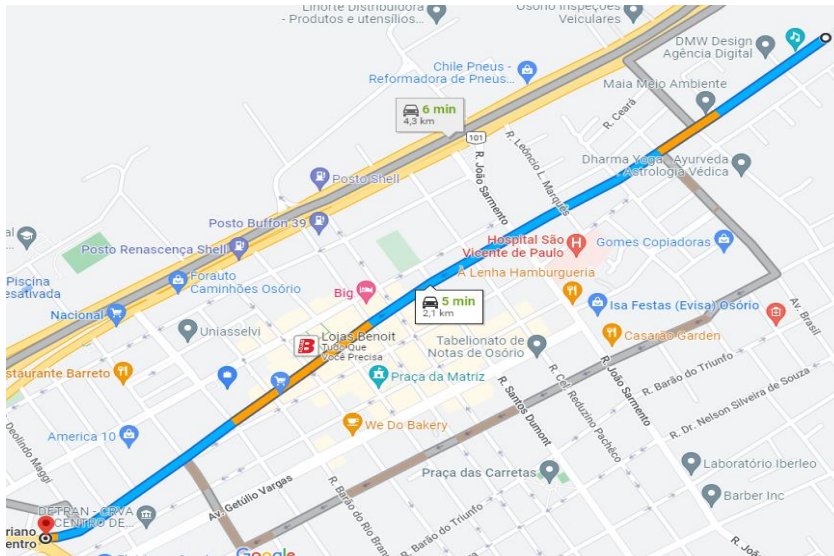
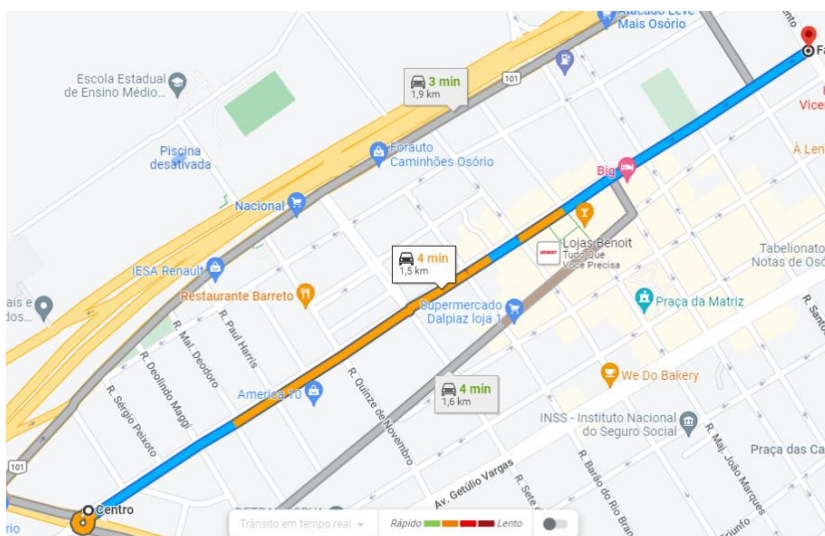


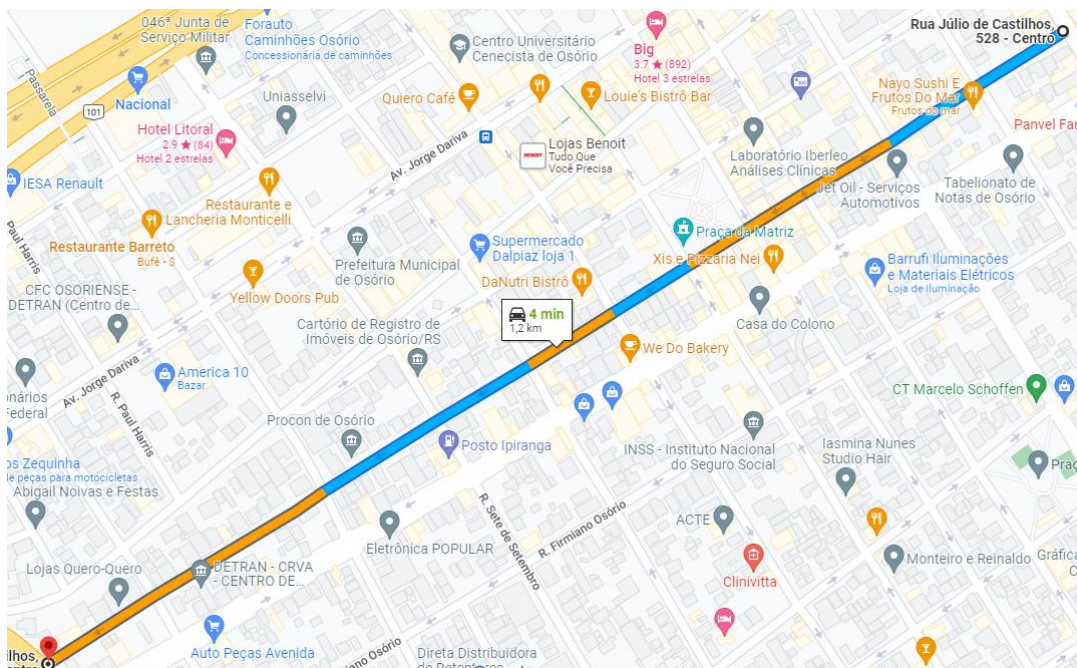
Revitalização da sinalização horizontal, existente na Rua Marechal Floriano Peixoto. Sendo 1,6km de bordo de pista tracejado em amarelo com cadência de 3 x 6m, e 700m de eixo de pista tracejado em branco, totalizando 2,3 km de pintura.



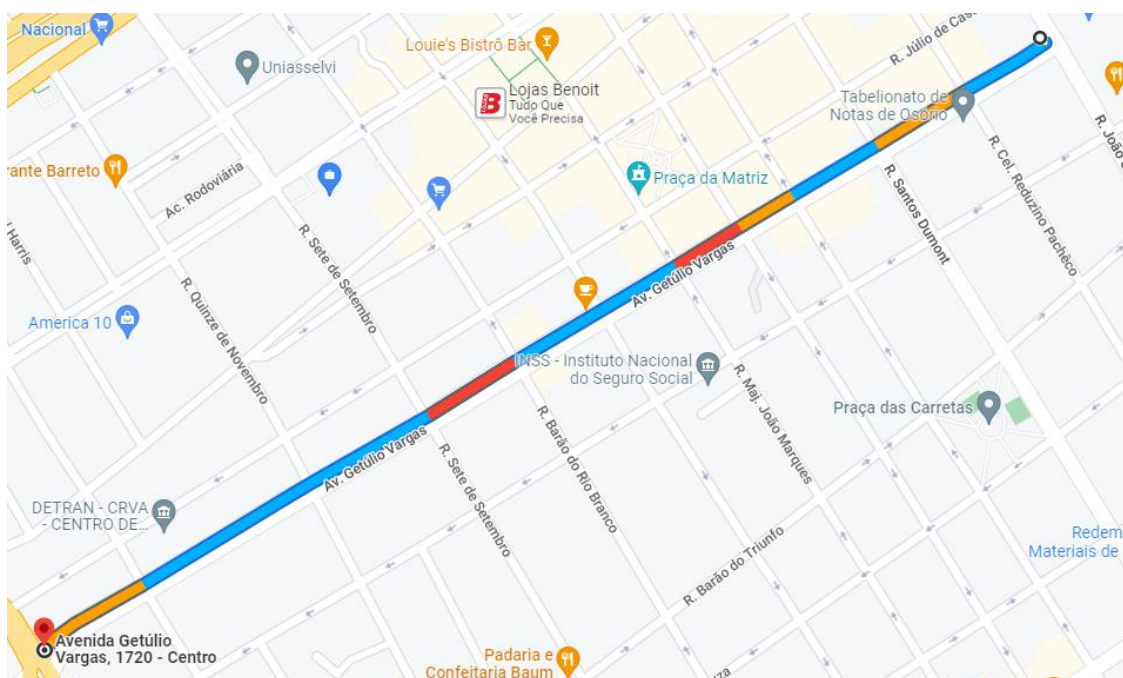
Revitalização da sinalização horizontal existente na Avenida Jorge Dariva, com extensão total de 2,5km. Sendo 2km de eixo de pista tracejado na cor branca no local de pista dupla e 500m de eixo de pista na cor branca no local de sentido único.



Revitalização da sinalização horizontal existente na Rua Júlio de Castilhos, com extensão total de 1,4km. Sendo a extensão total de eixo de pista tracejado na cor branca.

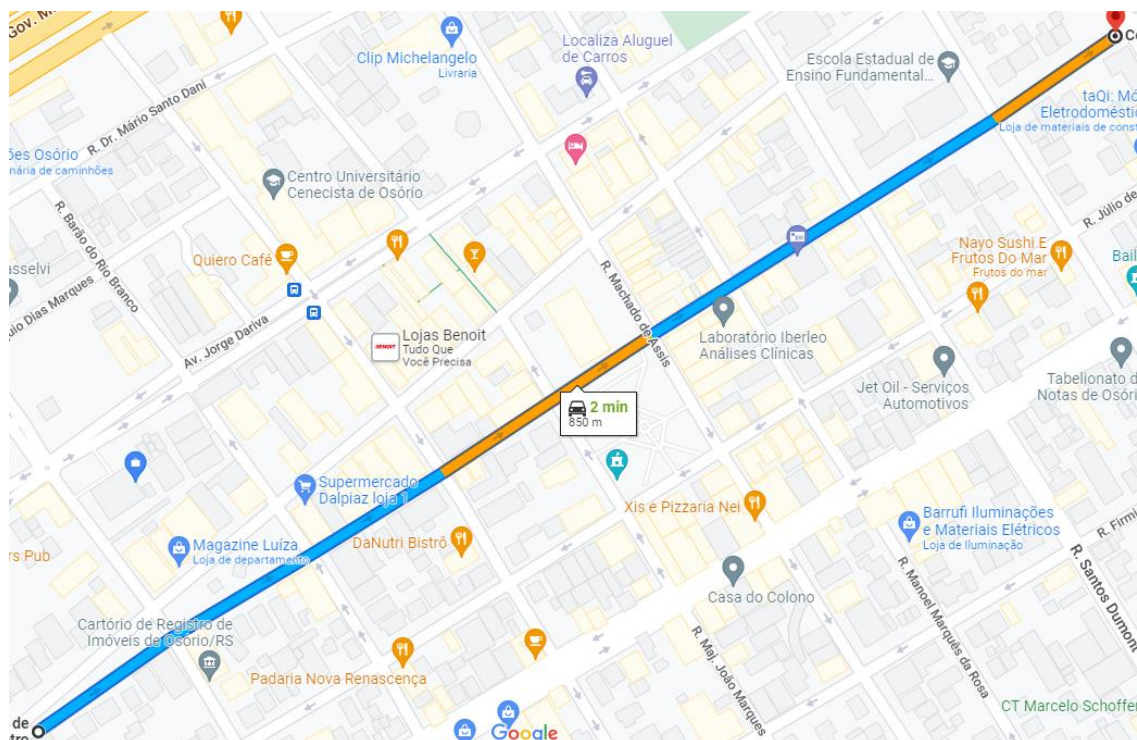


Revitalização da sinalização horizontal existente na Avenida Getúlio Vargas, com extensão total de 2,6km (pista dupla de 1,3km). Sendo a extensão total de eixo de pista tracejado na cor branca.

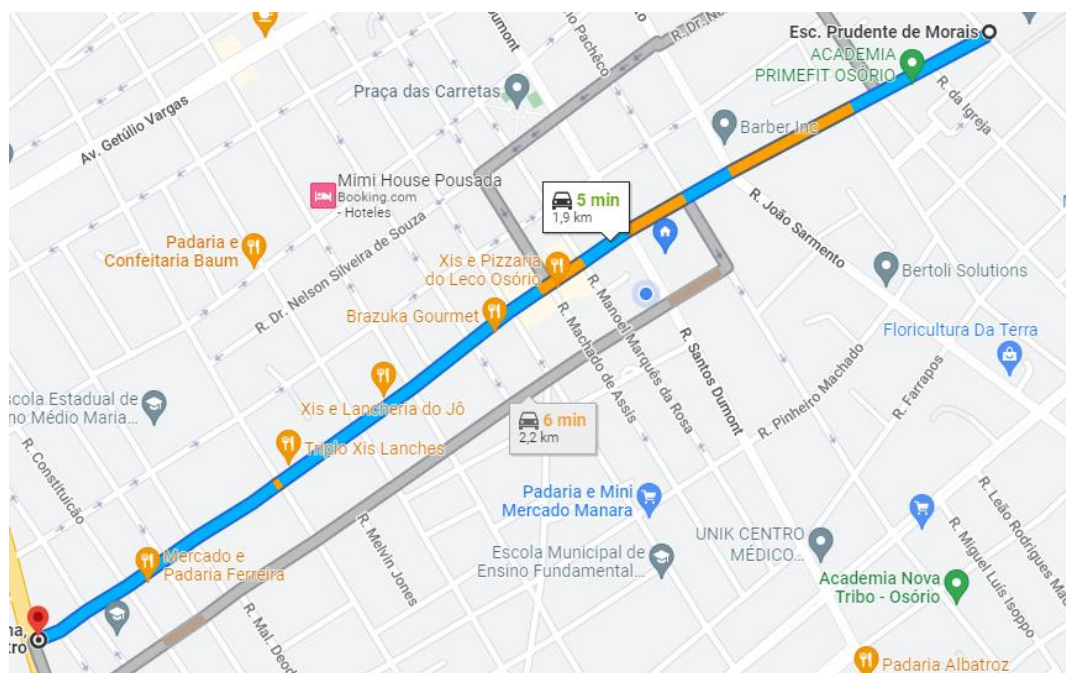




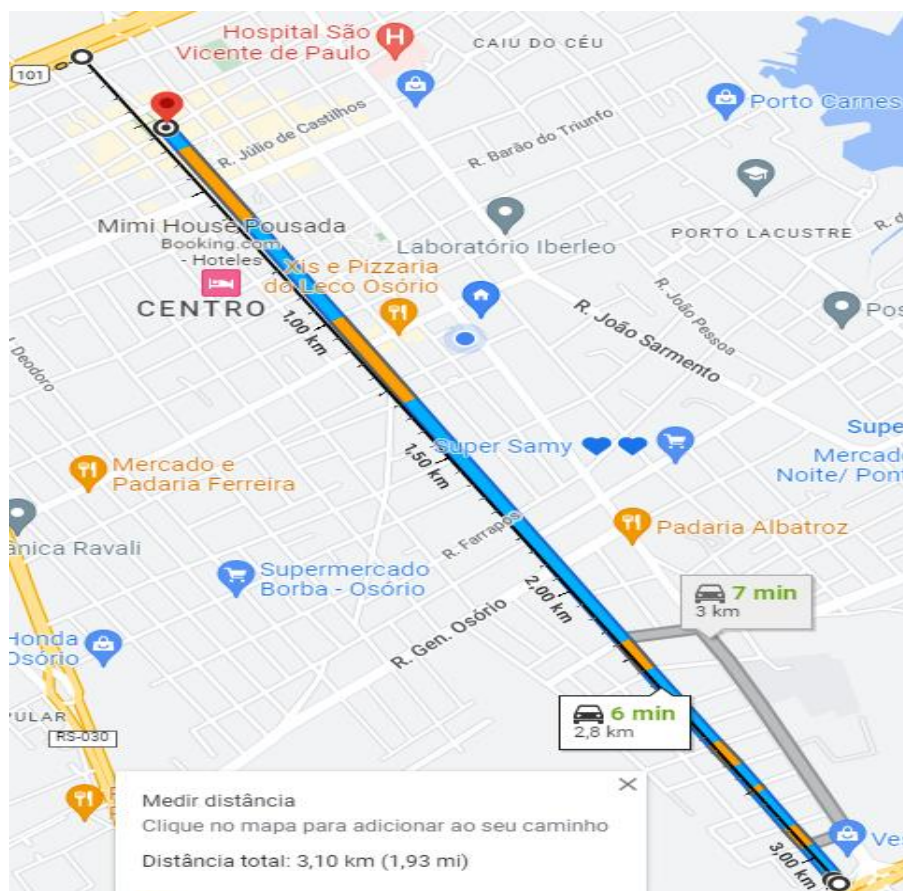
Revitalização da sinalização horizontal existente na Rua Bento Gonçalves, com extensão total de 1km. Sendo a extensão total de eixo de pista tracejado na cor branca.



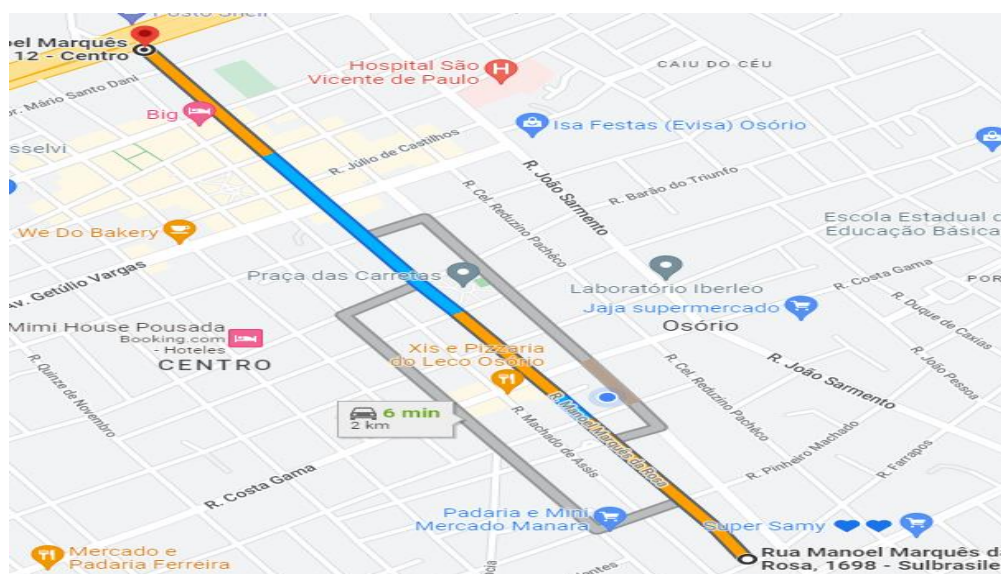
Revitalização da sinalização horizontal existente na Rua Costa Gama, com extensão total de 2km. Sendo a extensão total de eixo de pista tracejado na cor amarela.



Revitalização da sinalização horizontal existente na Rua Major João Marques, com extensão total de 3,2km. Sendo 2km de eixo de pista tracejado na cor amarela e 1,2km de eixo de pista tracejado na cor branca.

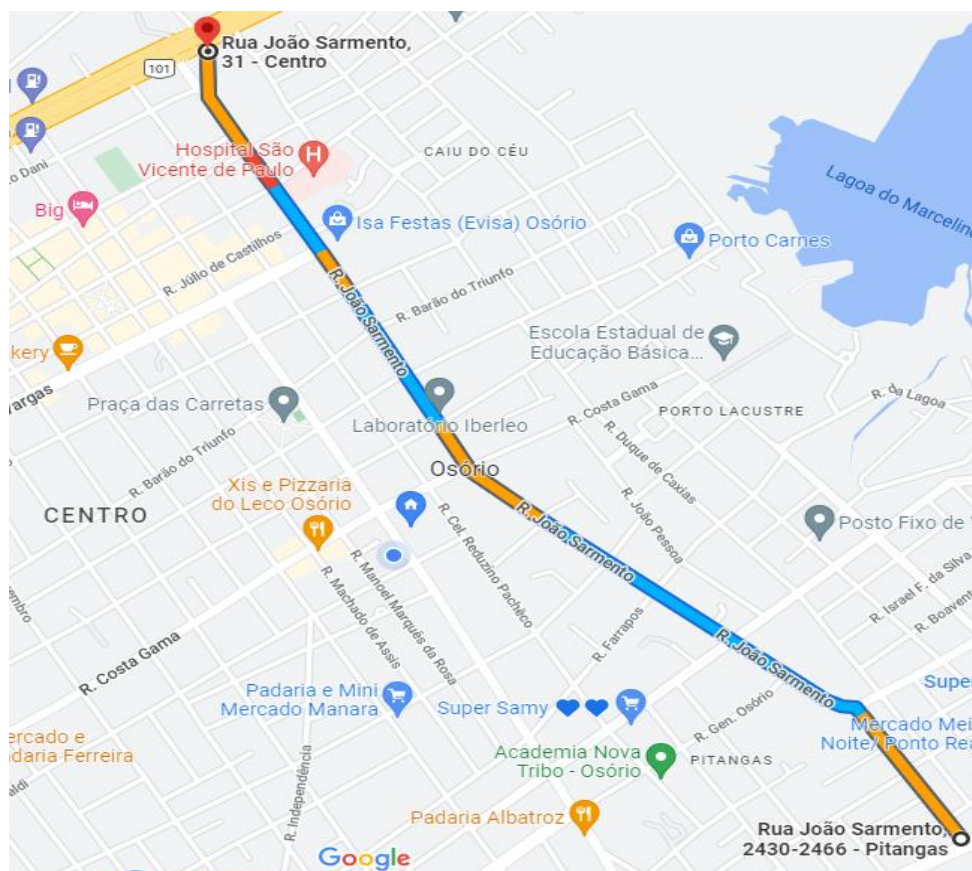


Revitalização da sinalização horizontal existente na Rua Manoel Marques da Rosa, com extensão total de 1,8km. Sendo a extensão total de eixo de pista tracejado na cor branca.

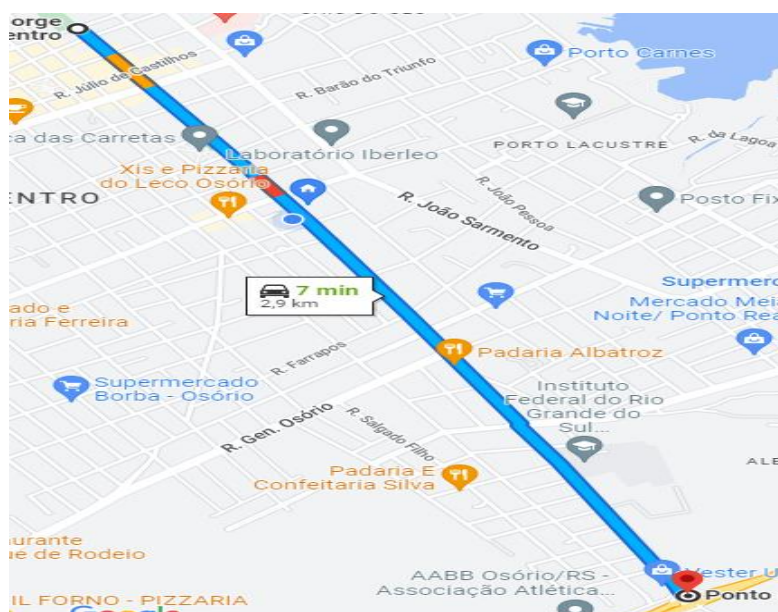




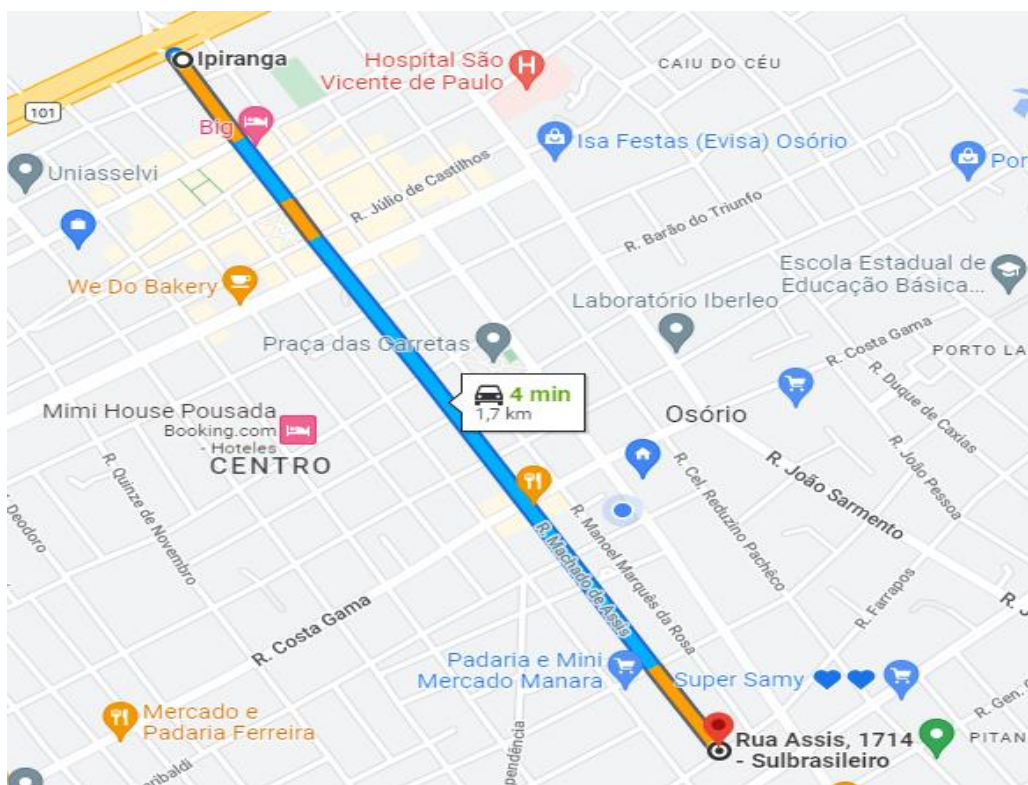
Revitalização da sinalização horizontal existente na Rua João Sarmiento, com extensão total de 2,6km. Sendo a extensão total de eixo de pista tracejado na cor amarela.



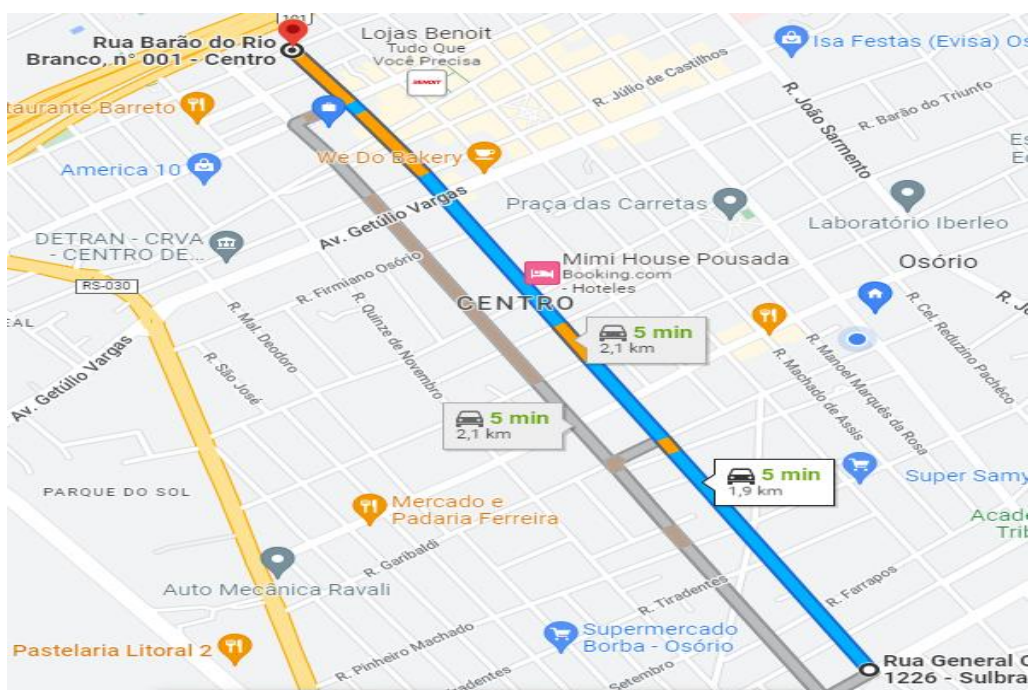
Revitalização da sinalização horizontal existente na Rua Santos Dumont, com extensão total de 3,9km. Sendo 2km de eixo de pista tracejado em amarelo, 300m de eixo de pista continuo em amarelo e 1,6km de eixo de pista tracejado em branco (pista dupla de 800m).



Revitalização da sinalização horizontal existente na Rua Machado de Assis, com extensão total de 1,8km. Sendo 300m de eixo de pista tracejado na cor amarela e 1,5m de eixo de pista tracejado na cor branca.

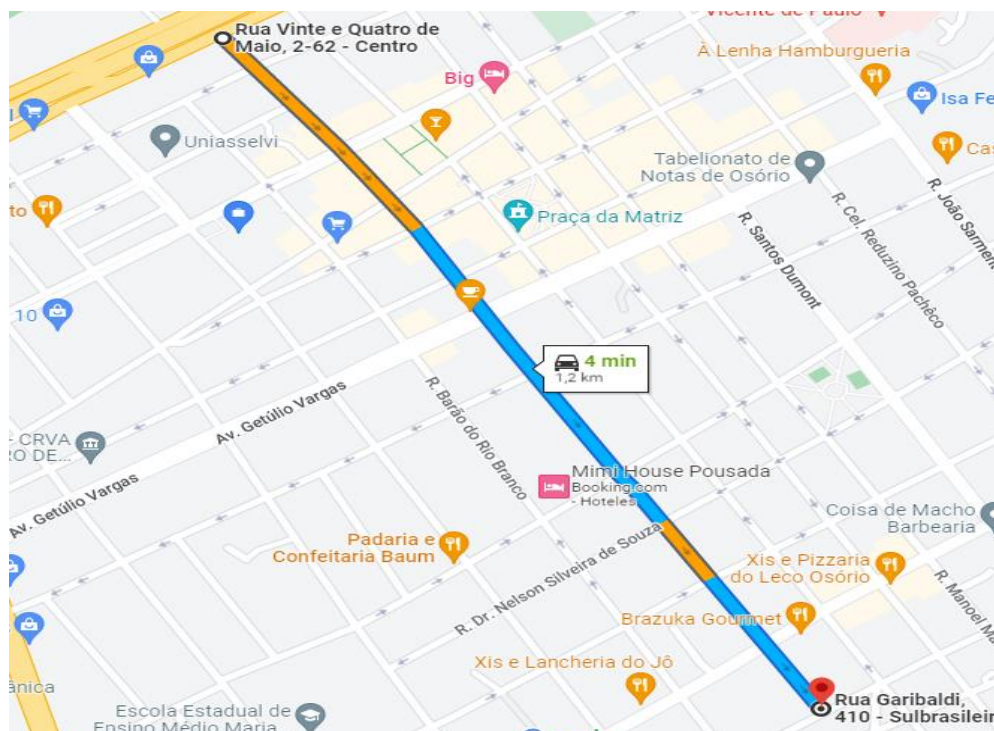


Revitalização da sinalização horizontal existente na Rua Barão do Rio Branco, com extensão total de 2,1km. Sendo 800m de eixo de pista tracejado na cor amarela e 1,3m de eixo de pista tracejado na cor branca.

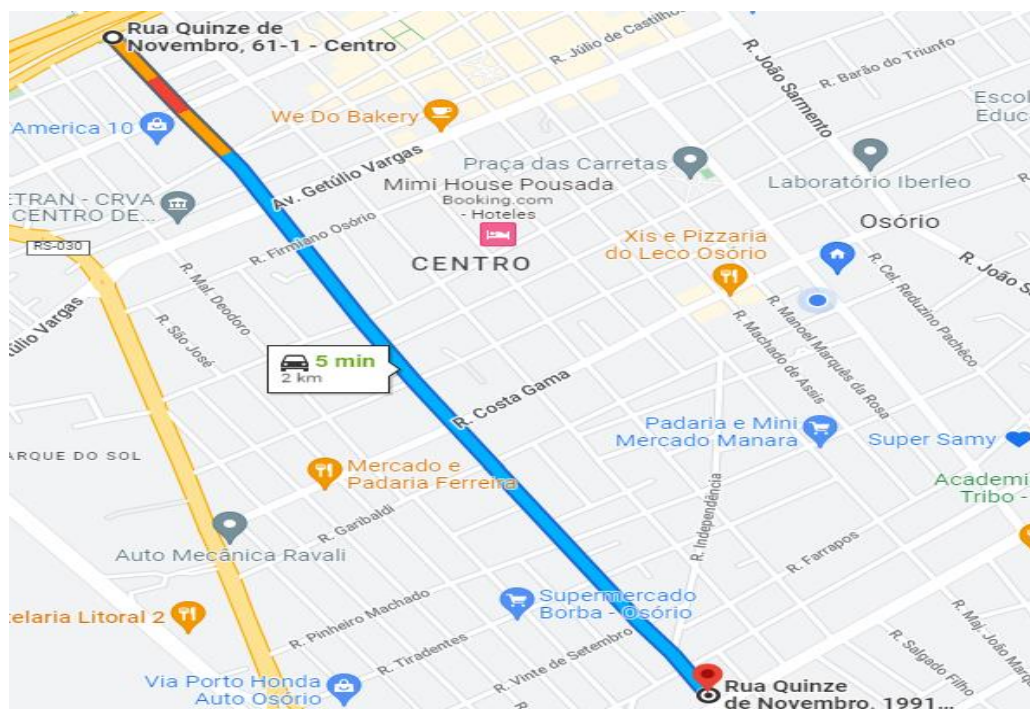




Revitalização da sinalização horizontal existente na Rua Vinte e Quatro de Maio, com extensão total de 1,3km. Sendo a extensão total de eixo de pista tracejado na cor branca.



Revitalização da sinalização horizontal existente na Rua Quinze de Novembro, com extensão total de 2,1km. Sendo a extensão total de eixo de pista tracejado na cor amarela.



ESTE DOCUMENTO FOI ASSINADO EM: 08/11/2023 19:36 -03:00 -03  
PARA CONFERÊNCIA DO SEU CONTEÚDO ACESSAR <https://c.atende.net/p854c0d7dbe454>.  
POR RAFAEL FOFONKA PIRES EM 08/11/2023 19:36

