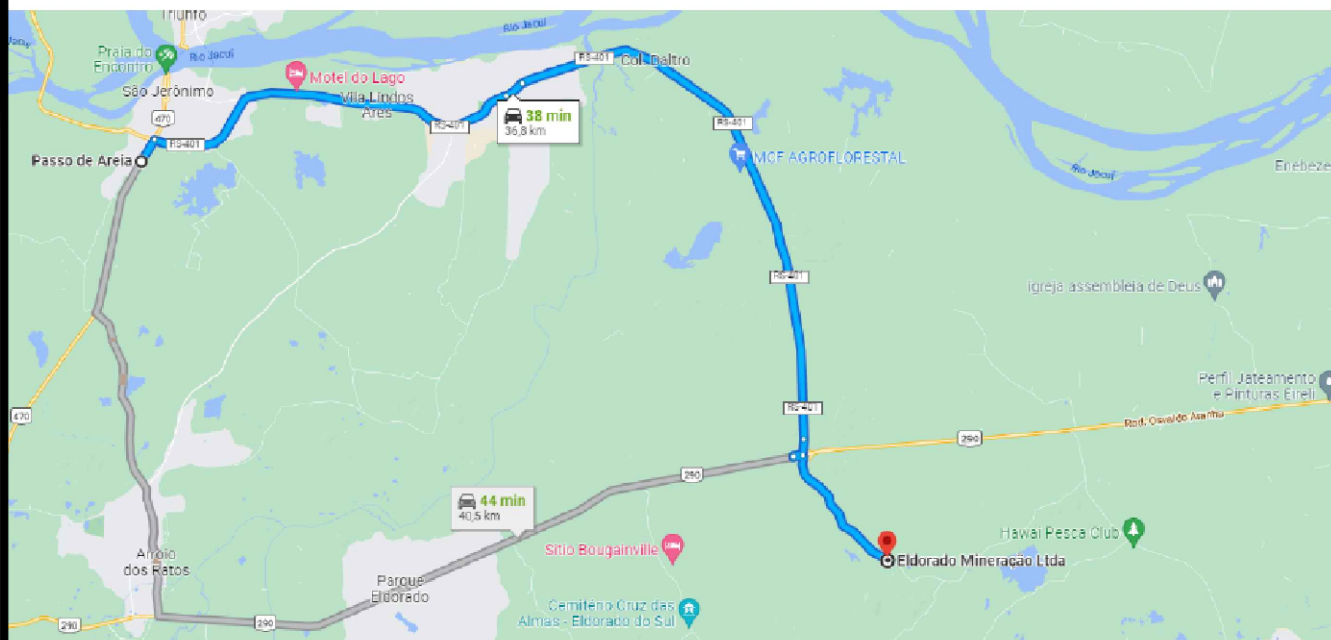




de Passo de Areia, São Jerônimo - RS, 96700-000 a Eldorado Mineração Ltda, Est. Monte Alegre Km 4,4 - Bairro Bom Retiro, Eldorado do Sul - RS, 92990-000

De carro 36,8 km, 38 min

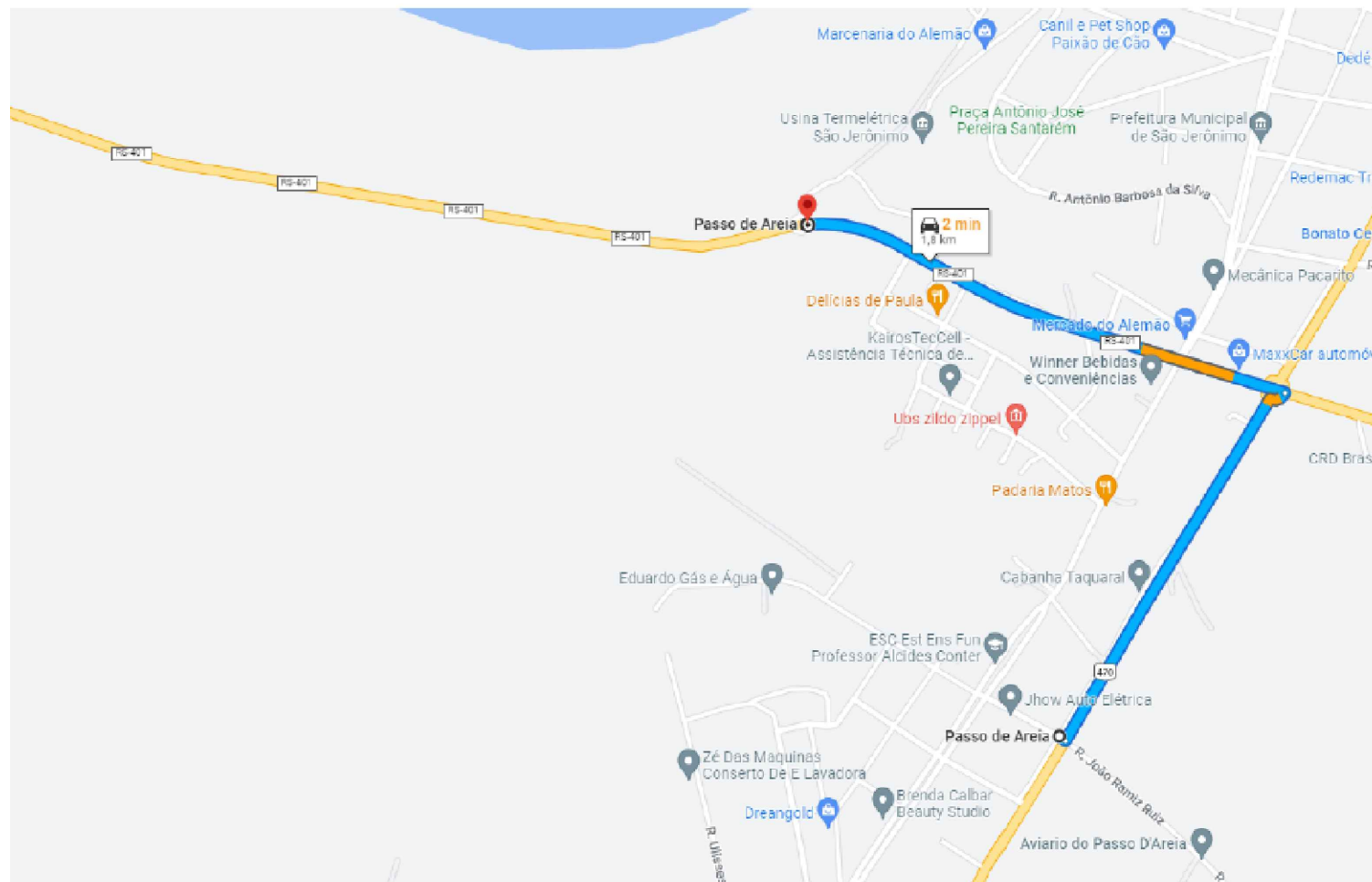
MAPA DE LOCALIZAÇÃO DA JAZIDA DE MINÉRIOS - DMT 36,8KM



de Passo de Areia, São Jerônimo - RS, 96700-000 a Passo de Areia, São Jerônimo - RS, 96700-000

De carro 1,8 km, 2 min

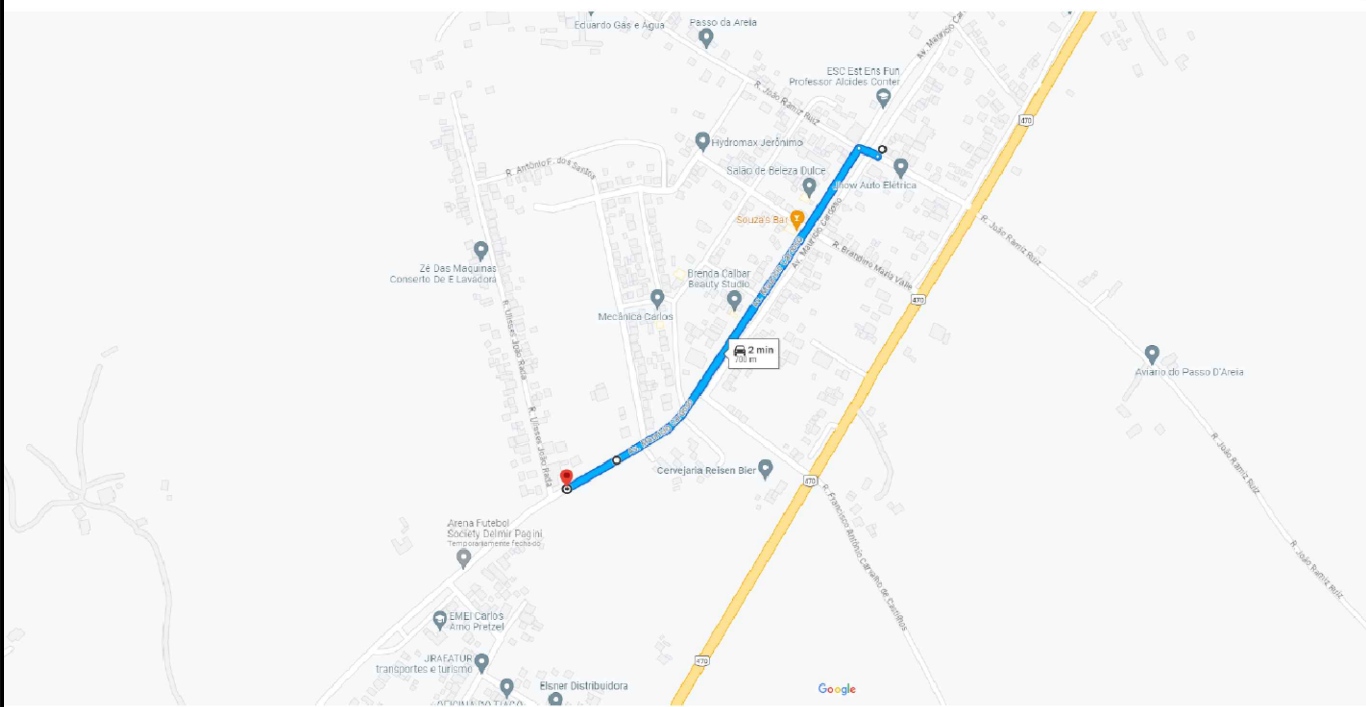
MAPA DE LOCALIZAÇÃO JAZIDA DE ATERRO - DMT 1,8KM



de Fallavens_audio_competicoes, Rua João Ramis, R. João Ramiz Ruiz, 412 - Passo de Areia, São Jerônimo - RS, 96700-000 a Av. Maurício Cardoso, 2633-2473 - Bandeira Branca, São Jerônimo - RS, 96700-000

De carro 700 m, 2 min

MAPA DE LOCALIZAÇÃO DO BOTA-FORA - DMT 700M



LEGENDA:

- MAPA 01 - MAPA DE LOCALIZAÇÃO JAZIDA DE MINÉRIOS -DMT 36,8KM
- MAPA 02 - MAPA DE LOCALIZAÇÃO BOTA-FORA - DMT 700M
- MAPA 03 - MAPA DE LOCALIZAÇÃO JAZIDA DE ATERRO -DMT 1,8KM



PREFEITURA MUN. SÃO JERÔNIMO

Convênio SICONV n.º: 918746/2021
 Operação n.º: 1.079.064-46
 Objeto: PAVIMENTAÇÃO EM BLOCO DE CONCRETO INTERTRAVADO
 RUA JOÃO R. RUIZ

ASSUNTO:
MAPAS - LOCALIZAÇÃO JAZIDA E BOTA-FORA

LOCAL:
RUA JOÃO R. RUIZ

TRECHO:
 Entre a Av. Maurício Cardoso e a Estaca 180

ÁREA:
 178,58 x 7,00 = 1.250,06 m²

PRANCHA:
 10

RESPONSÁVEL TÉCNICO:
 CÉSAR ÁVILA DE SOUZA
 Eng. Civil CREA/RS 109.428D

RESPONSÁVEL PELA CONVENIENTE:
 EVANDRO AGIZ HEBERLE
 Prefeito Municipal

DATA:
 NOVEMBRO/2023

DESENHO:
 SIMONE PEREIRA DE LIMA

ESCALA:
 INDICADA

REVISÃO:
 01

FORMATO PRANCHA: A3 (420 x 294mm)