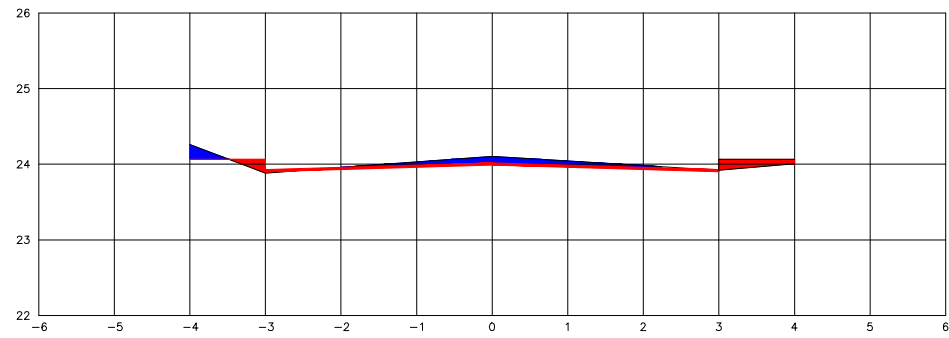
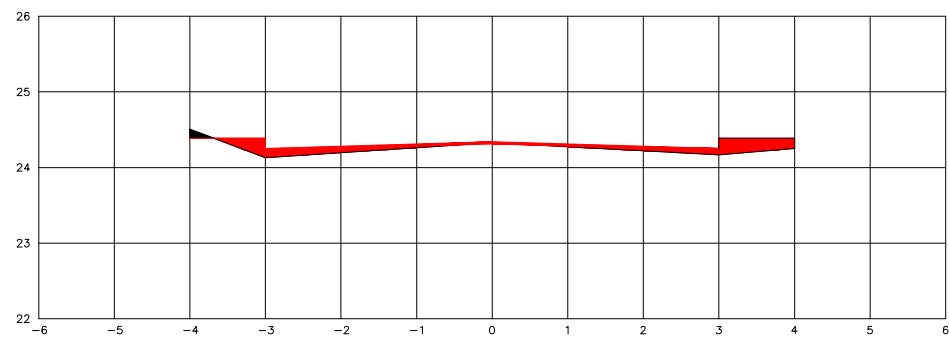


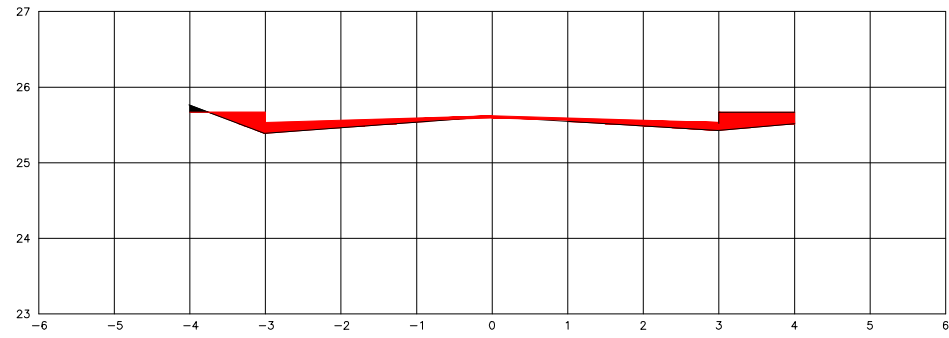
EST: Km 0+060.000  
 ÁREA CORTE= 0,4374m<sup>2</sup>  
 ÁREA ATERRO= 0,0872m<sup>2</sup>



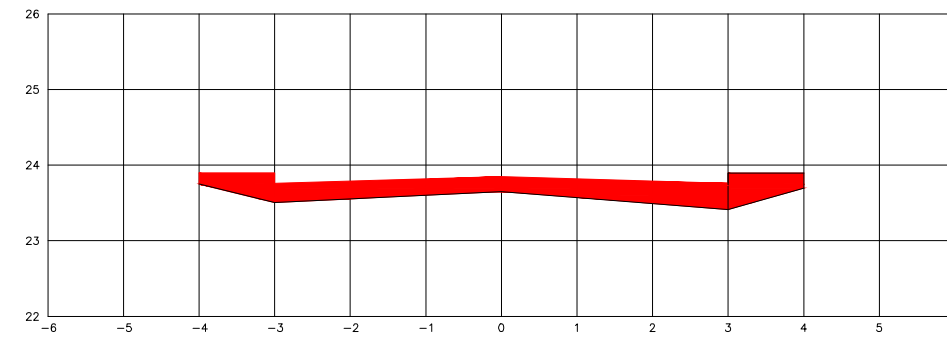
EST: Km 0+040.000  
 ÁREA CORTE= 0,3107m<sup>2</sup>  
 ÁREA ATERRO= 0,152m<sup>2</sup>



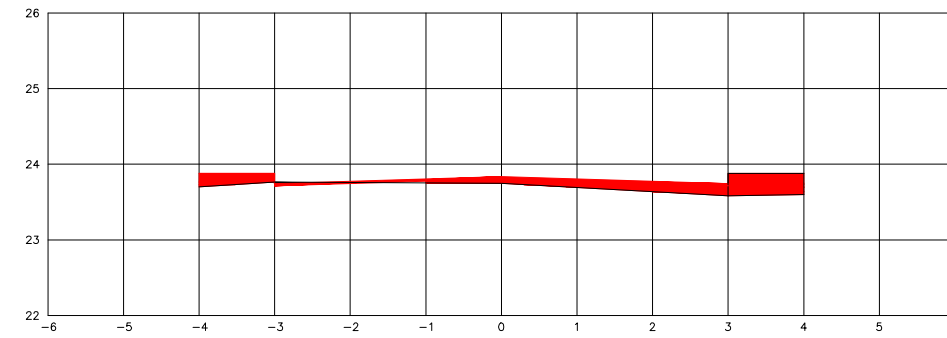
EST: Km 0+020.000  
 ÁREA CORTE= 0,0189m<sup>2</sup>  
 ÁREA ATERRO= 0,525m<sup>2</sup>



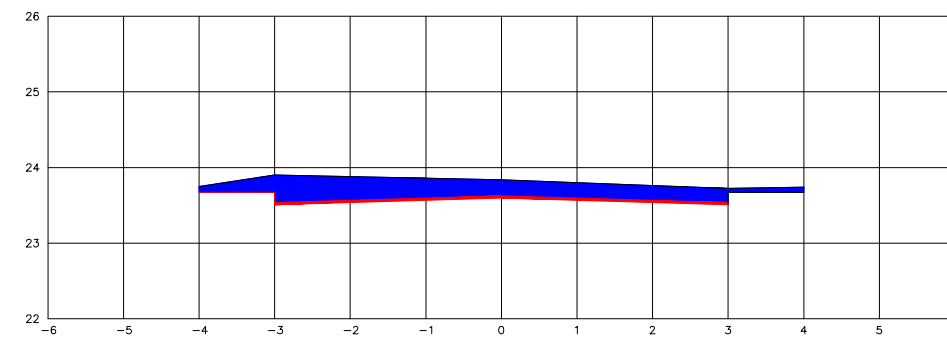
EST: Km 0+000.000  
 ÁREA CORTE= 0,0112m<sup>2</sup>  
 ÁREA ATERRO= 0,6139m<sup>2</sup>



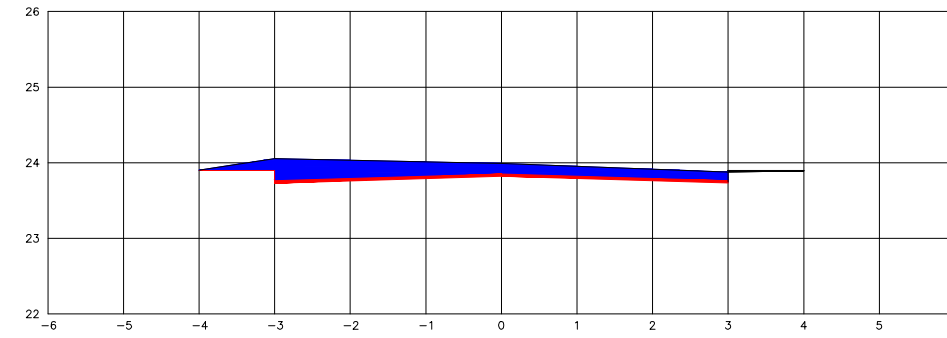
EST: Km 0+140.000  
 ÁREA CORTE= 0,000m<sup>2</sup>  
 ÁREA ATERRO= 2,0182m<sup>2</sup>



EST: Km 0+120.000  
 ÁREA CORTE= 0,0108m<sup>2</sup>  
 ÁREA ATERRO= 0,8226m<sup>2</sup>



EST: Km 0+100.000  
 ÁREA CORTE= 1,7689m<sup>2</sup>  
 ÁREA ATERRO= 0,000m<sup>2</sup>



EST: Km 0+080.000  
 ÁREA CORTE= 1,2039m<sup>2</sup>  
 ÁREA ATERRO= 0,0110m<sup>2</sup>

LEGENDA:

SEÇÃO DE TERRAPLANAGEM

— PLATAFORMA DO PROJETO  
 — PERFIL NATURAL

■ ÁREA DE ATERRO  
 ■ ÁREA DE CORTE

FORMATO PRANCHA: A3 (420 x 294mm)



**PREFEITURA MUN. SÃO JERÔNIMO**

Convênio SICONV n.º: 918746/2021  
 Operação n.º: 1.079.064-46  
 Objeto: PAVIMENTAÇÃO EM BLOCO DE CONCRETO INTERTRAVADO  
 RUA JOÃO R. RUIZ

RESPONSÁVEL TÉCNICO:

RESPONSÁVEL PELA CONVENIENTE:

CÉSAR ÁVILA DE SOUZA  
 Eng. Civil CREA/RS 109.428D

EVANDRO AGIZ HEBERLE  
 Prefeito Municipal

DATA: NOVEMBRO/2023

DESENHO: SIMONE PEREIRA DE LIMA

ASSUNTO:

PROJETO GEOMÉTRICO  
 SEÇÃO TIPO DE TERRAPLANAGEM

LOCAL:

RUA JOÃO R. RUIZ

TRECHO:

Entre a Av. Maurício Cardoso e a Estaca 180

ÁREA:

PRANCHA:

ESCALA:  
 INDICADA

REVISÃO:  
 00

04