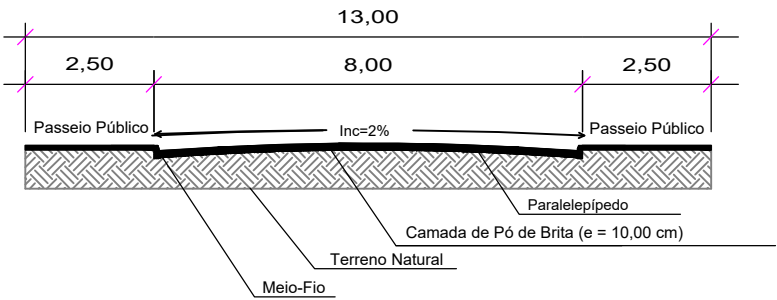


PLANILHA DE ÁREAS				
Trecho	Extensão	Largura	Área Total	Meio-Fio
Rua Benjamin Fochesatto	92,60 m	8,00 m	740,80 m²	197,00 ml
Encaixes			3,00 m²	
ÁREA TOTAL			743,80 m²	197,00 ml

OBS.:
EXECUTAR MEIO-FIO REBAIXADO NOS ACESSOS À RESIDÊNCIAS;

GABARITO RUA BENJAMIN FOCHE SATTO



Gabarito Rua Benjamin Fochesatto

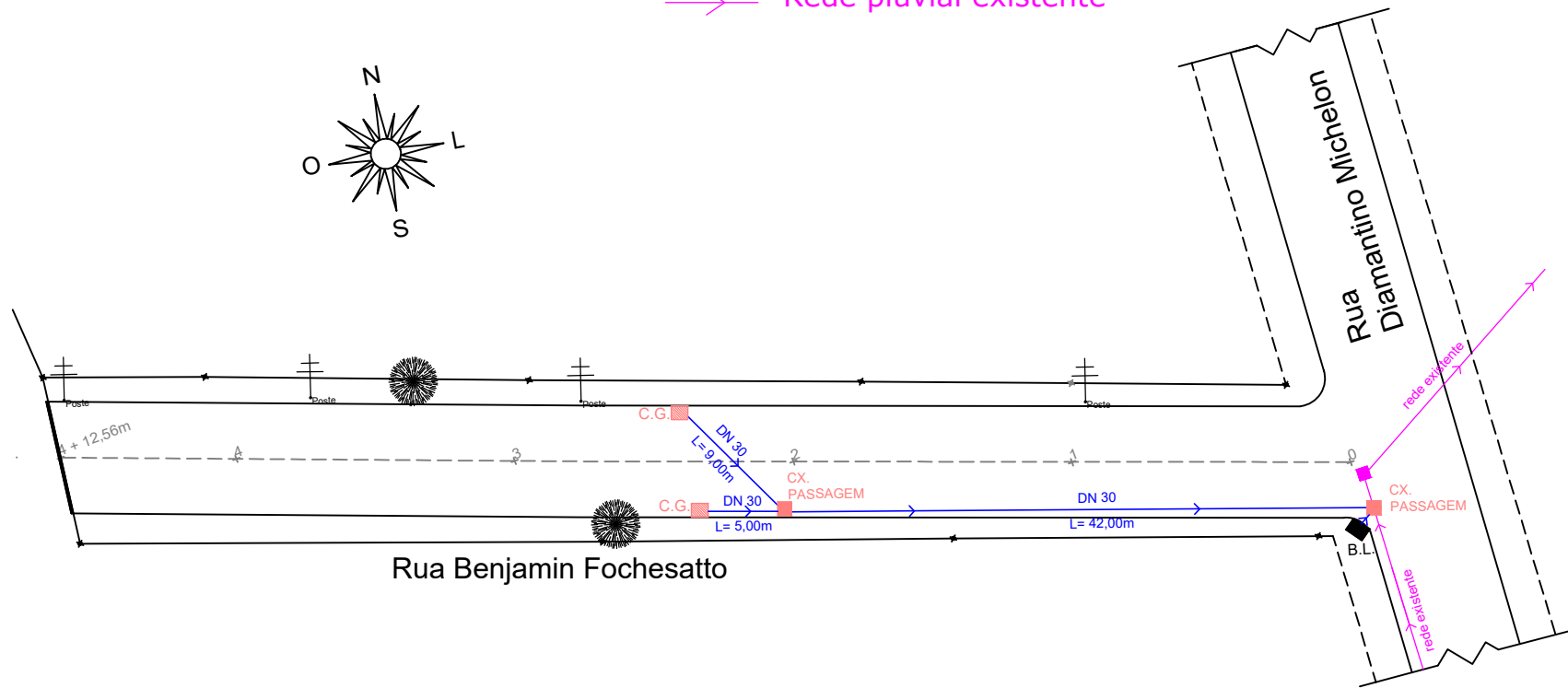
S / Escala

Projeto Pavimentação

Escala: 1/500

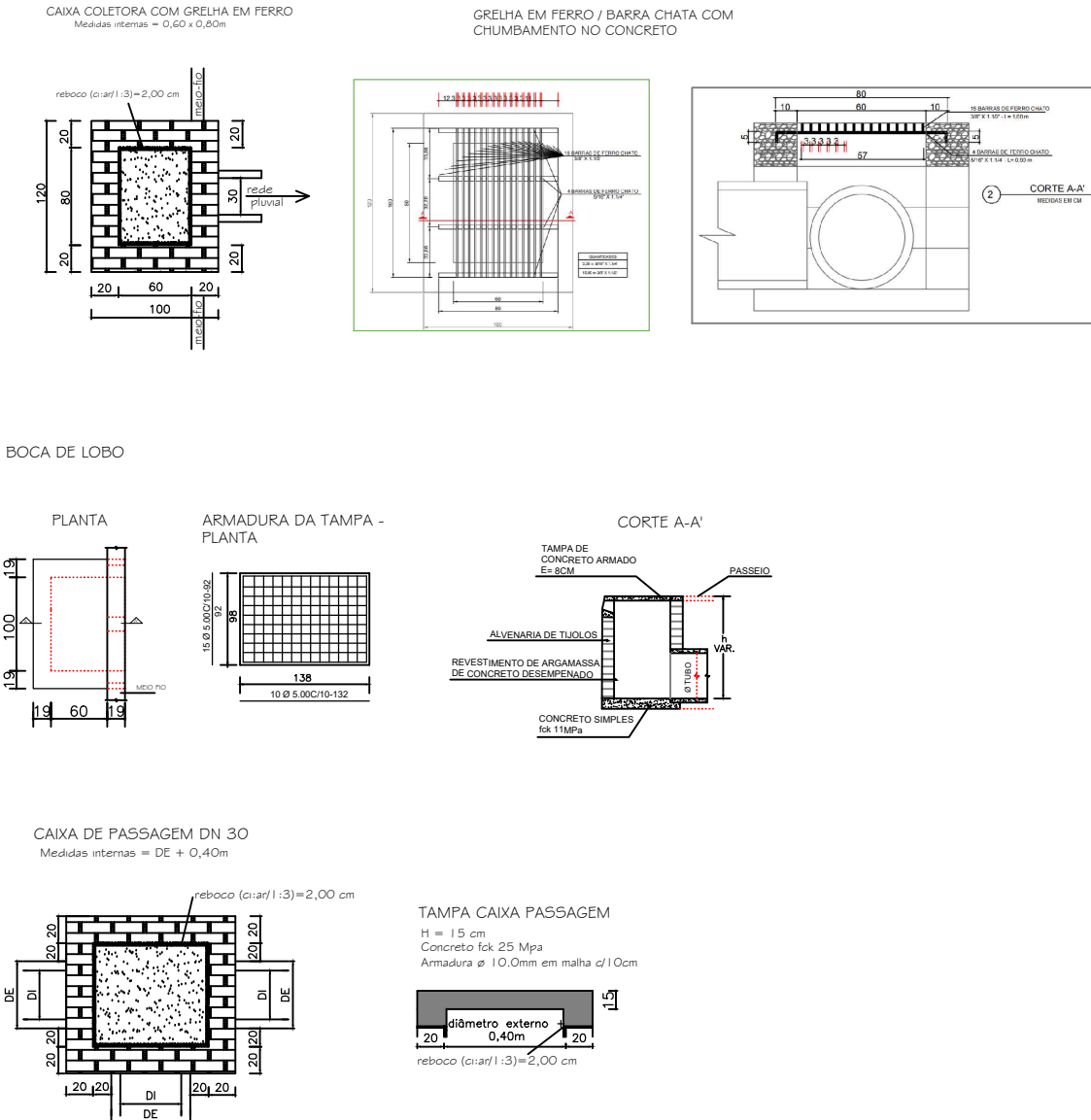
LEGENDA:

- Boca de Lobo Simples
- Caixa de Passagem
- ▨ Caixa Coletora com Grelha
- Rede coletora 30cm
- Rede pluvial existente



Projeto de Drenagem

Escala: 1/500



Dispositivos de Drenagem

S / Escala



PREFEITURA MUNICIPAL DE SÃO MARCOS NÚCLEO DE ENGENHARIA

RESPONSÁVEL TÉCNICO PROJETISTA :	ANÍDRIA GABRIELA PECCIN MARCON				
OBRA :	PAVIMENTAÇÃO EM PARALELEPÍPEDOS E DRENAGEM PLUVIAL NA RUA BENJAMIN FOCHE SATTO				
PROPRIETÁRIO :	PREFEITURA MUNICIPAL DE SÃO MARCOS				
LOCALIZAÇÃO :	RUA BENJAMIN FOCHE SATTO - BAIRRO INDUSTRIAL				
DISTRITO:	ZONA:	QUADRA:	LOTE:	T.O.:	I.A.:
PROJETOS:					
PROJETO DE PAVIMENTAÇÃO PROJETO DE DRENAGEM / DISPOSITIVOS DRENAGEM					
ESCALAS:	DESENHO:	DATA:	ÁREA:	VERSÃO:	PRANCHA:
INDICADAS		28/09/2023	743,80 m²	01	02/03
ASSINATURA RESPONSÁVEL TÉCNICO:			ASSINATURA DO PROPRIETÁRIO:		