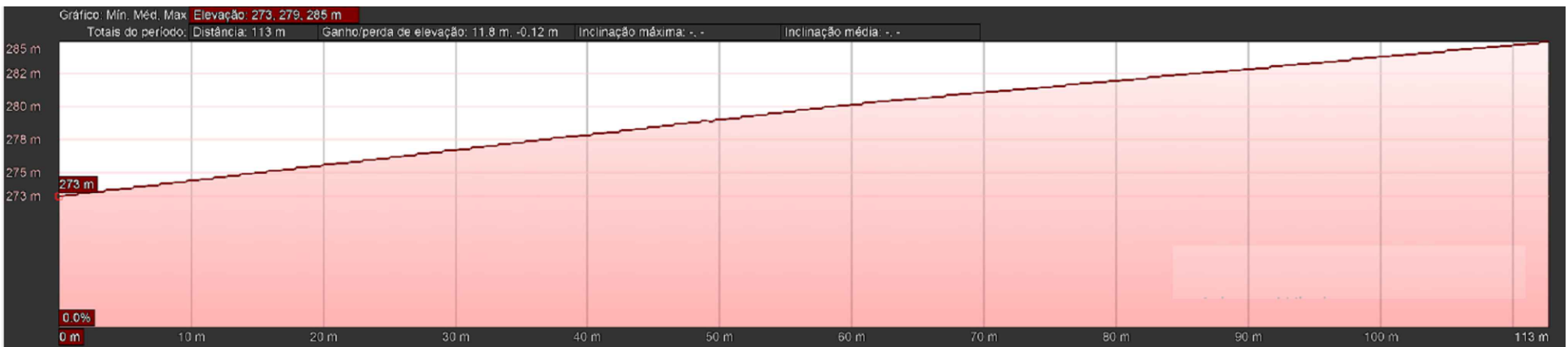
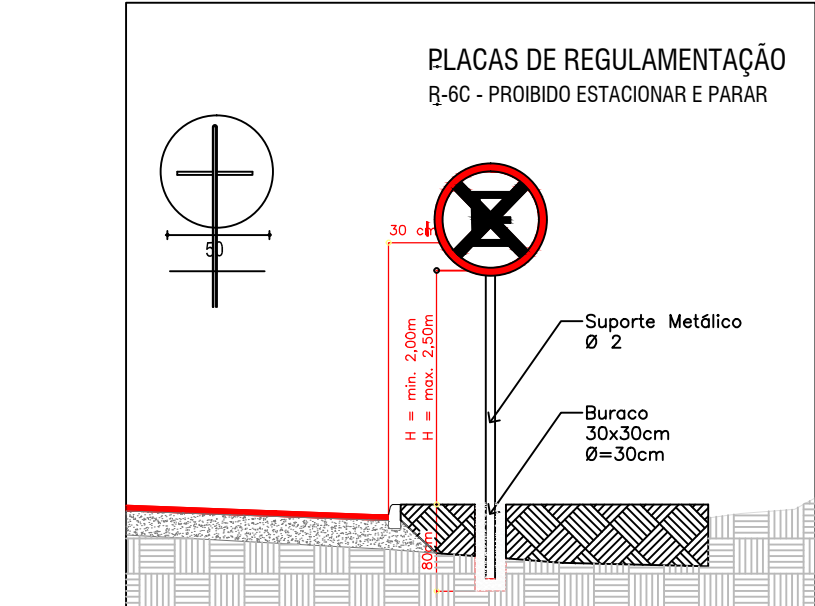


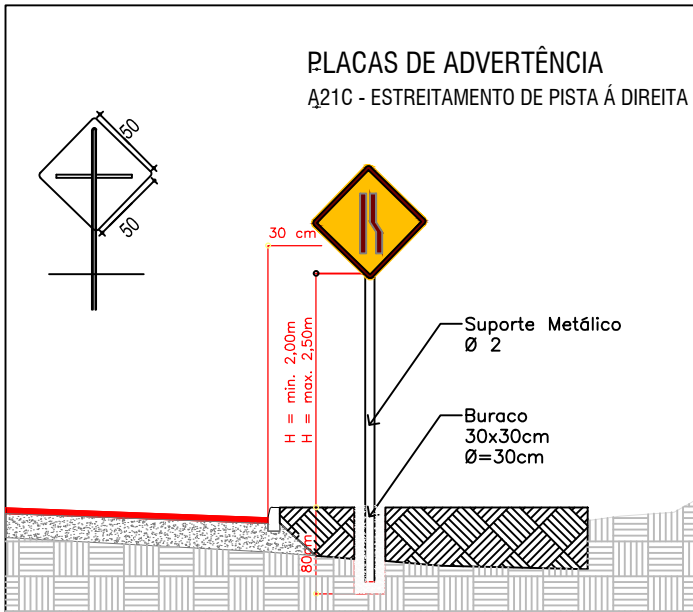
Quantitativos Orçamento - R17	
Meio fio reto	204,50m
Meio fio curvo	18,80m
Pavimento	1.313,60m ²



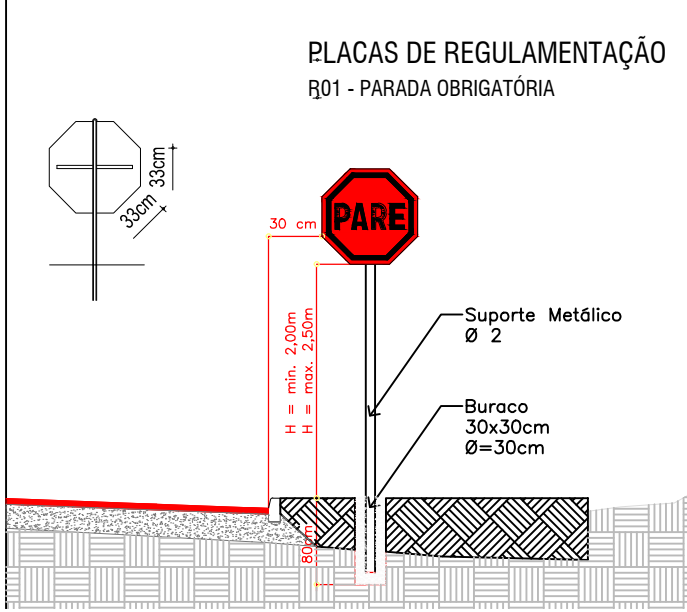
PERFIL LONGITUDINAL R17
ESC HORIZONTAL.: 1:1500
Fonte: Google Earth



DETALHE SINALIZAÇÃO
ESC.: SEM ESCALA



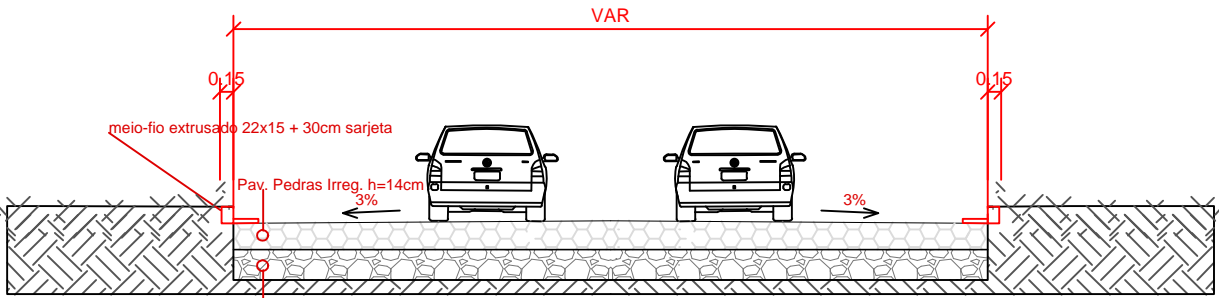
DETALHE SINALIZAÇÃO
ESC.: SEM ESCALA



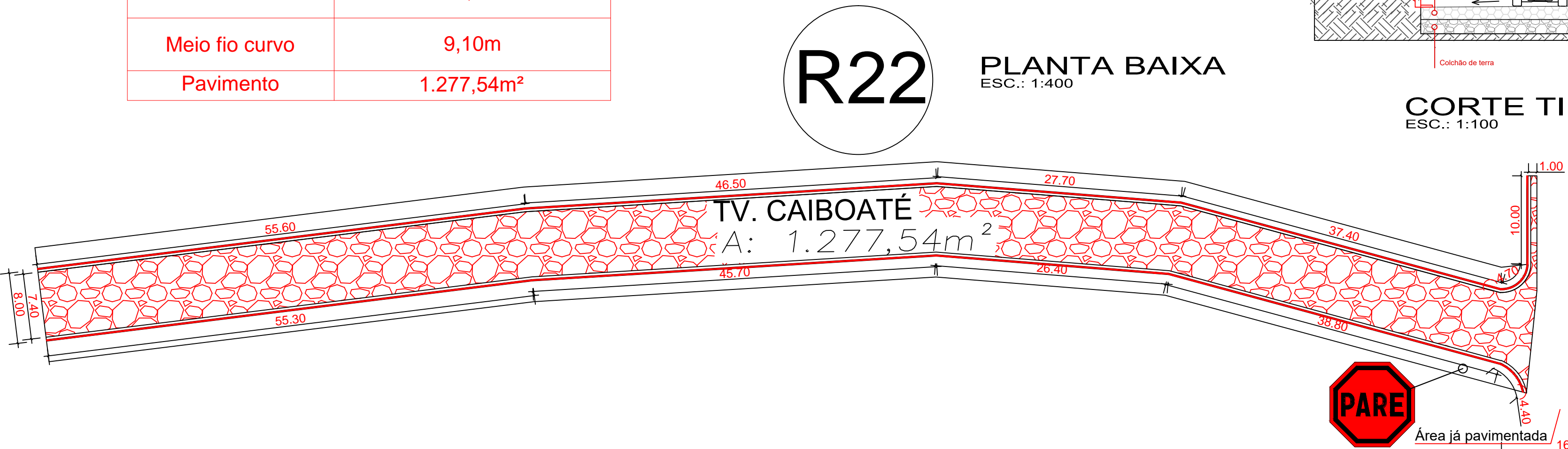
DETALHE SINALIZAÇÃO
ESC.: SEM ESCALA

OBS:Nessa Rua houve um estreitamento devido uma área verde a preservar

Quantitativos Orçamento - R22	
Meio fio reto	342,90m
Meio fio curvo	9,10m
Pavimento	1.277,54m ²

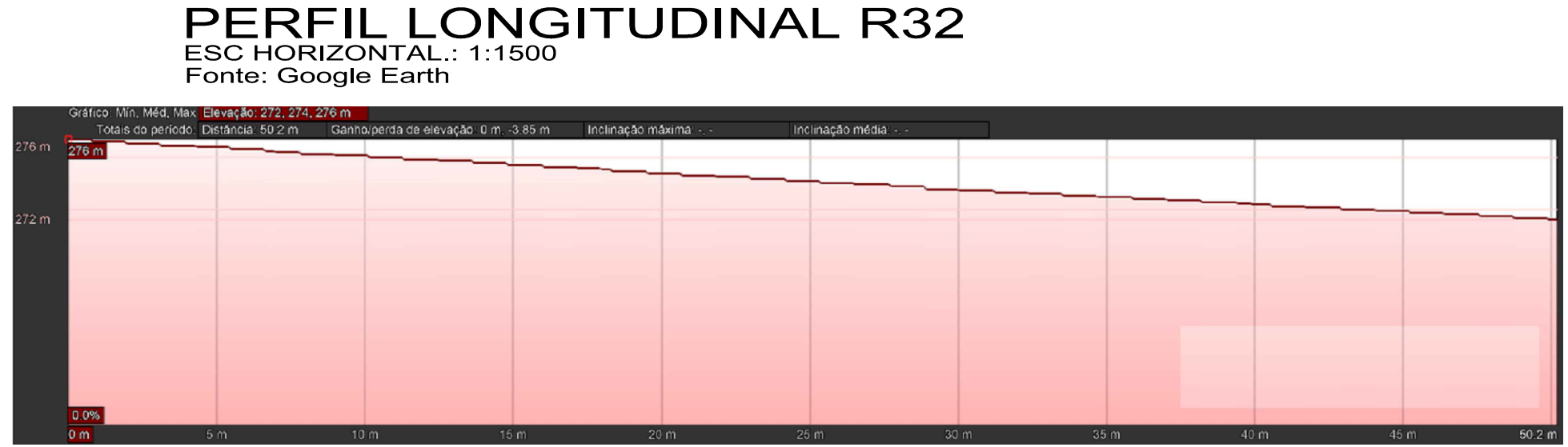
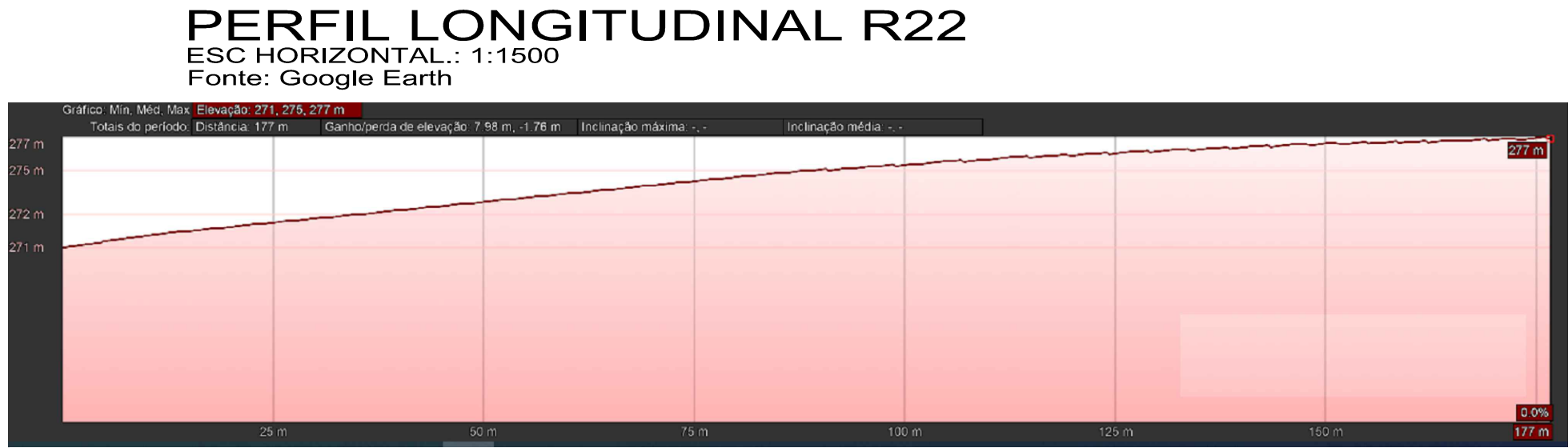
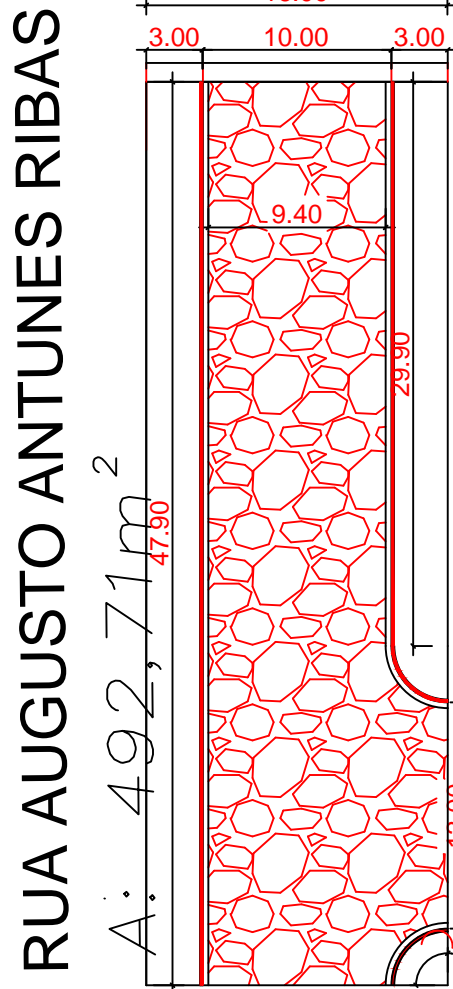


CORTE TIPO
ESC.: 1:100



PLANTA BAIXA
ESC.: 1:400

R32



Quantitativos Orçamento - R18	
Meio fio reto	77,80m
Meio fio curvo	9,40m
Pavimento	492,71m ²

PAVIMENTAÇÃO PEDRAS IRREGULARES - LOTE 02	
	PREFEITURA MUNICIPAL DE SÃO MIGUEL DAS MISSÕES
LOCAL: PERÍMETRO URBANO DE SÃO MIGUEL DAS MISSÕES	
PRANCHA:	PREFEITURA MUNICIPAL DE SÃO MIGUEL DAS MISSÕES
CNPJ: 89 971 758/0001-80	
RESP. TÉCNICO: ENGº. CIVIL ERIC MORAES TONETTO	
CREA RS 229.373	
PLANTA BAIXA, CORTES, DETALHES, PERFIL LONGITUDINAL	
ÁREA: 7.253,28m ²	ESCALAS: INDICADA
DATA: JANEIRO/2024	DESENHO: ERIC