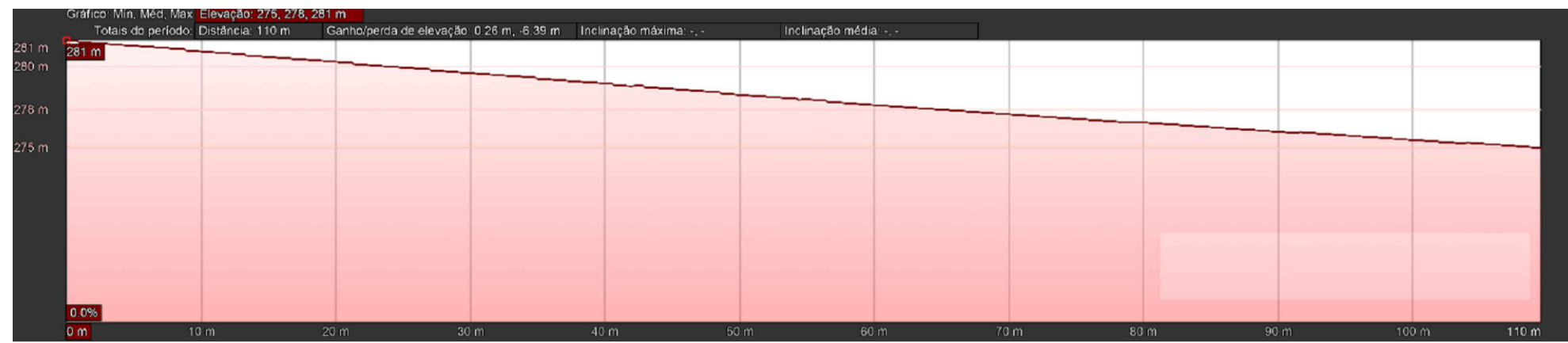


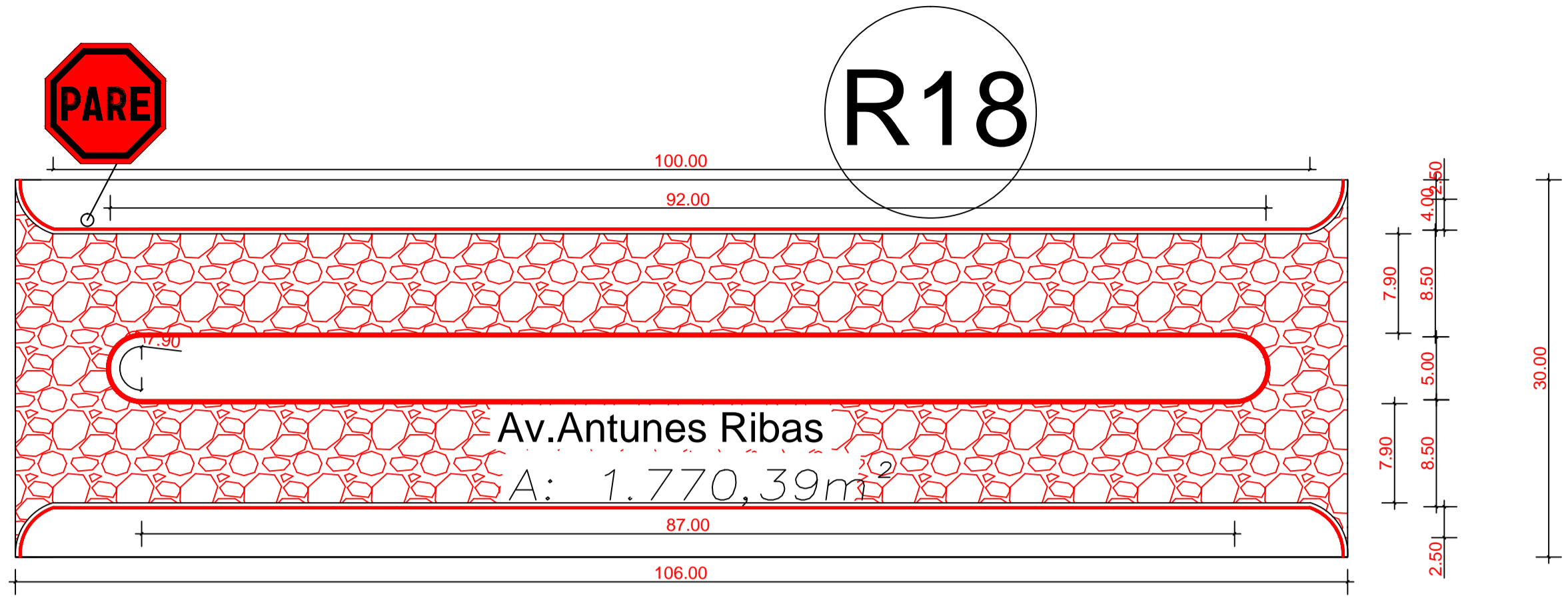


PLANTA BAIXA
ESC.: 1:400

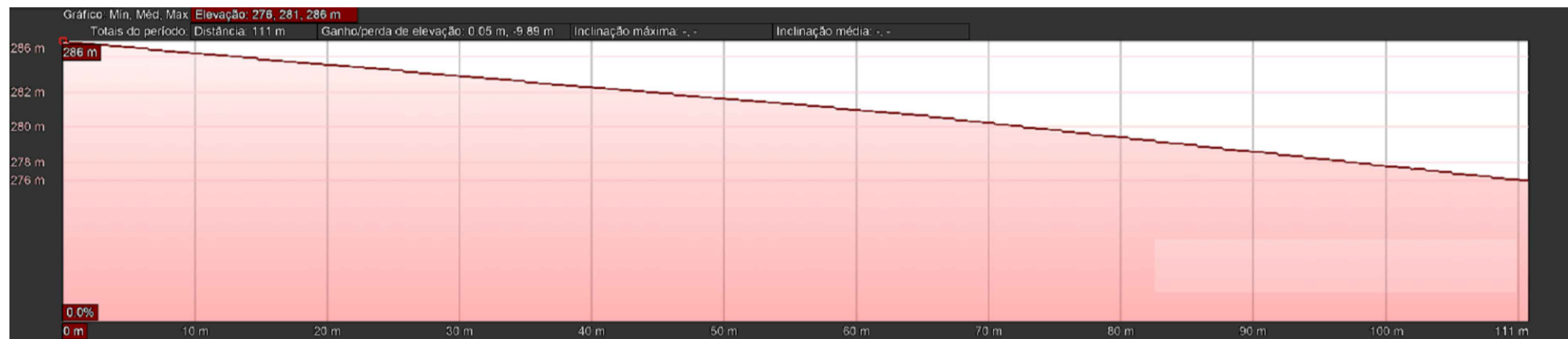


PERFIL LONGITUDINAL R12
ESC HORIZONTAL.: 1:1500
Fonte: Google Earth

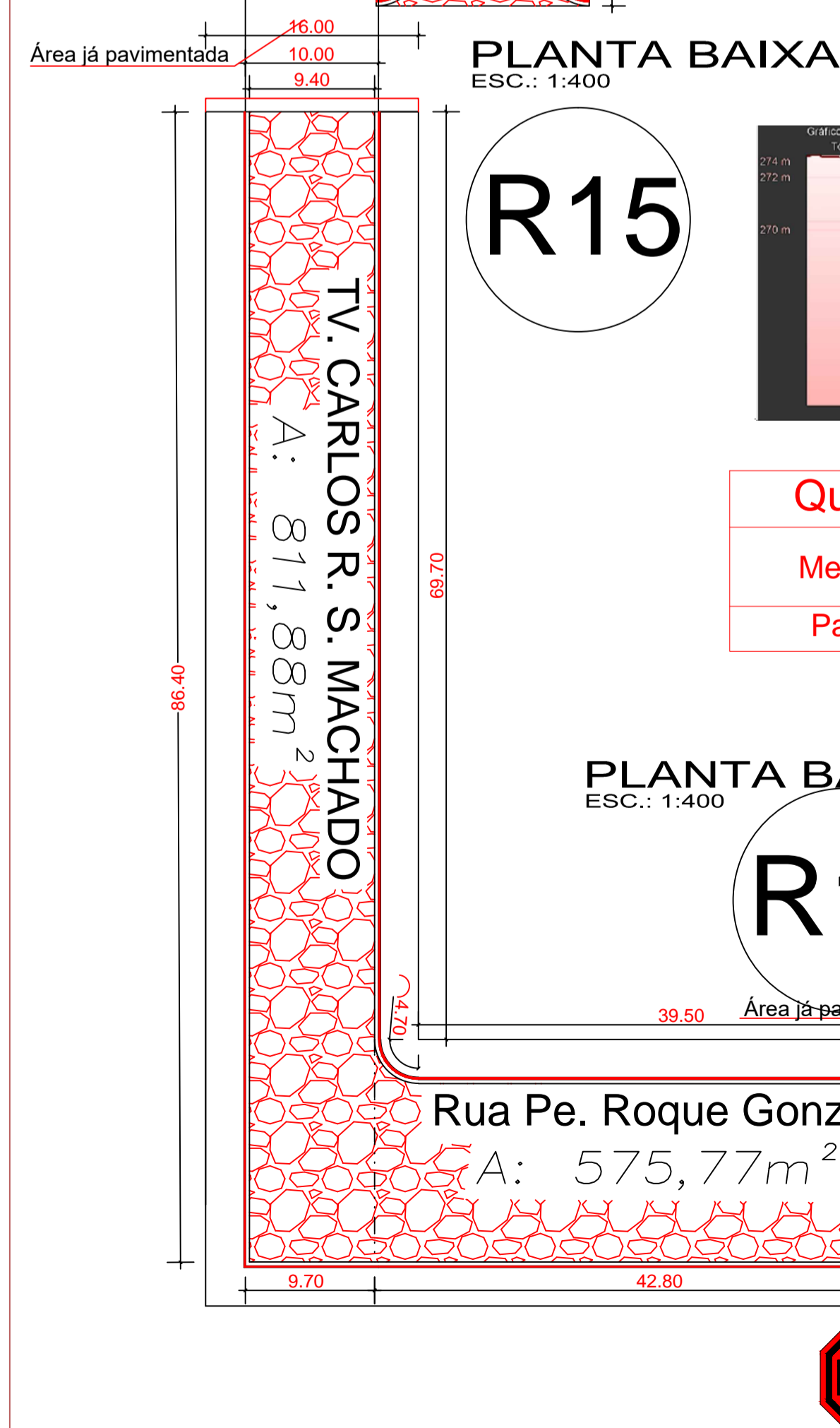
| Quantitativos Orçamento - R12 | |
|-------------------------------|------------|
| Meio fio reto | 200,00m |
| Meio fio curvo | 18,80m |
| Pavimento | 1.011,39m² |



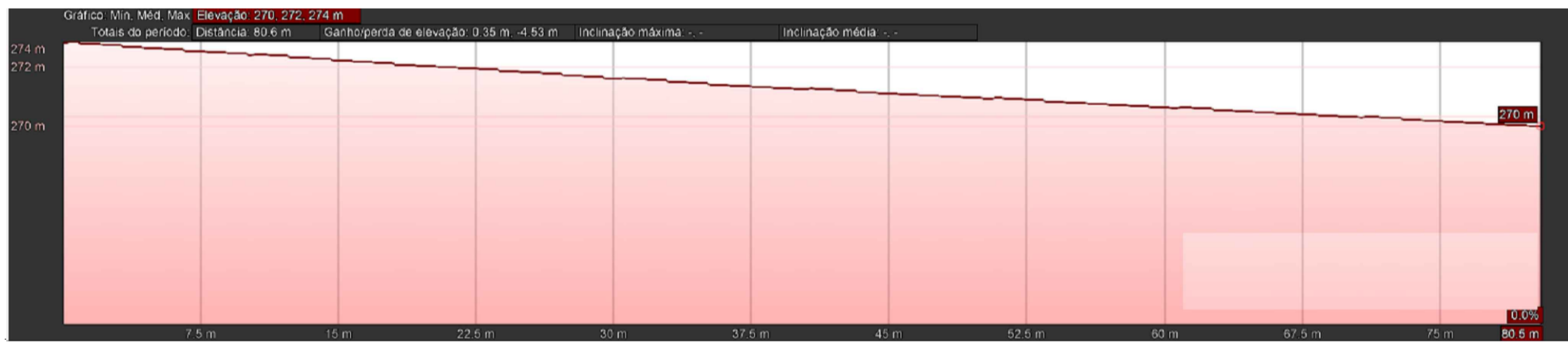
| Quantitativos Orçamento - R18 | |
|-------------------------------|------------|
| Meio fio reto | 374,00m |
| Meio fio curvo | 34,60m |
| Pavimento | 1.770,39m² |



PERFIL LONGITUDINAL R18
ESC HORIZONTAL.: 1:1500
Fonte: Google Earth

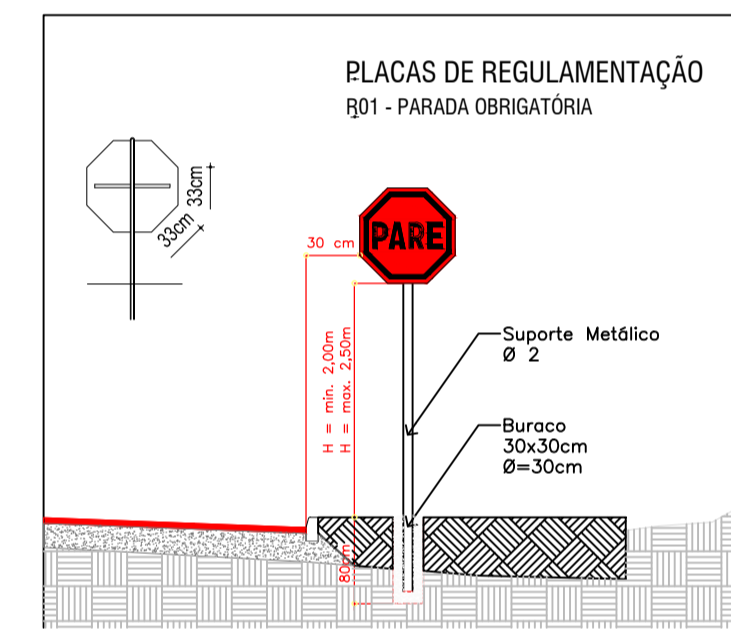


PLANTA BAIXA
ESC.: 1:400

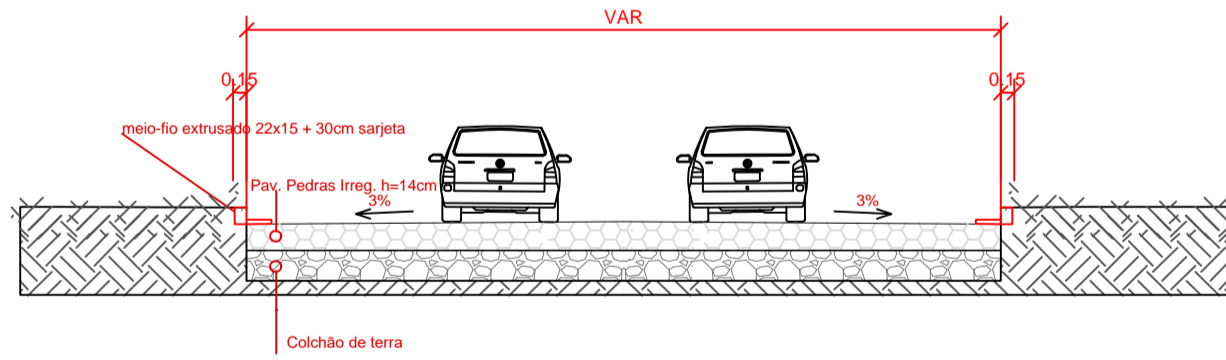


PERFIL LONGITUDINAL R15
ESC HORIZONTAL.: 1:1500
Fonte: Google Earth

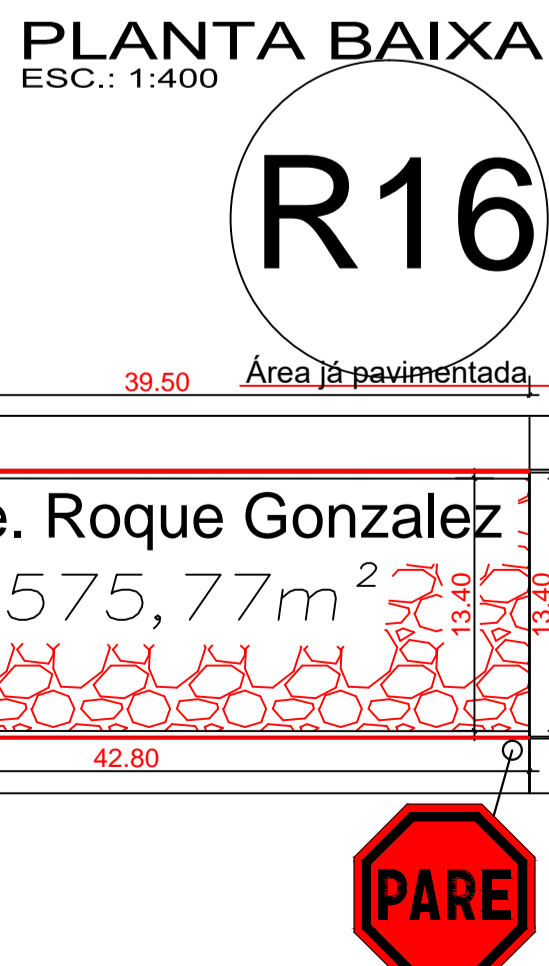
| Quantitativos Orçamento - R15 | |
|-------------------------------|----------|
| Meio fio reto | 165,80m |
| Pavimento | 811,88m² |



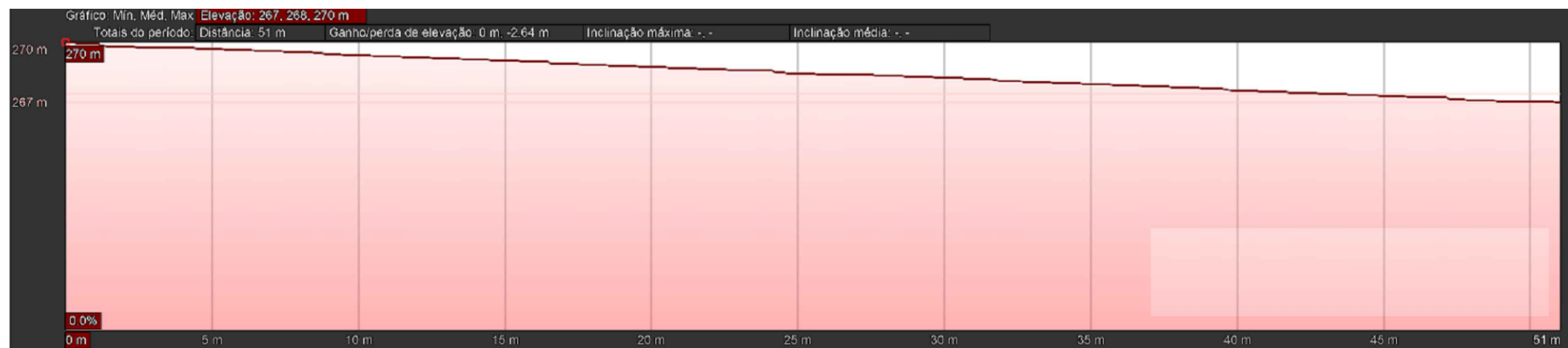
DETALHE SINALIZAÇÃO
ESC.: SEM ESCALA



CORTE TIPO
ESC.: 1:100



PLANTA BAIXA
ESC.: 1:400



PERFIL LONGITUDINAL R16
ESC HORIZONTAL.: 1:1500
Fonte: Google Earth

| Quantitativos Orçamento - R16 | |
|-------------------------------|----------|
| Meio fio reto | 82,30m |
| Meio fio curvo | 4,70m |
| Pavimento | 575,77m² |

PAVIMENTAÇÃO PEDRAS IRREGULARES - LOTE 02

PREFEITURA MUNICIPAL DE
SÃO MIGUEL DAS MISSÕES

LOCAL: PERÍMETRO URBANO DE SÃO MIGUEL DAS MISSÕES

PRANCHA:

2/3
L2

PREFEITURA MUNICIPAL DE SÃO MIGUEL DAS MISSÕES

CNPJ: 89 971 758/0001-80

RESP. TÉCNICO: ENGº. CIVIL ERIC MORAES TONETTO

CREA RS 229.373

PLANTA BAIXA, CORTES, DETALHES, PERFIL LONGITUDINAL

ÁREA TOTAL:
7.253,28m²

ESCALAS:
INDICADA

DATA:
JANEIRO/2024

DESENHO:
ERIC