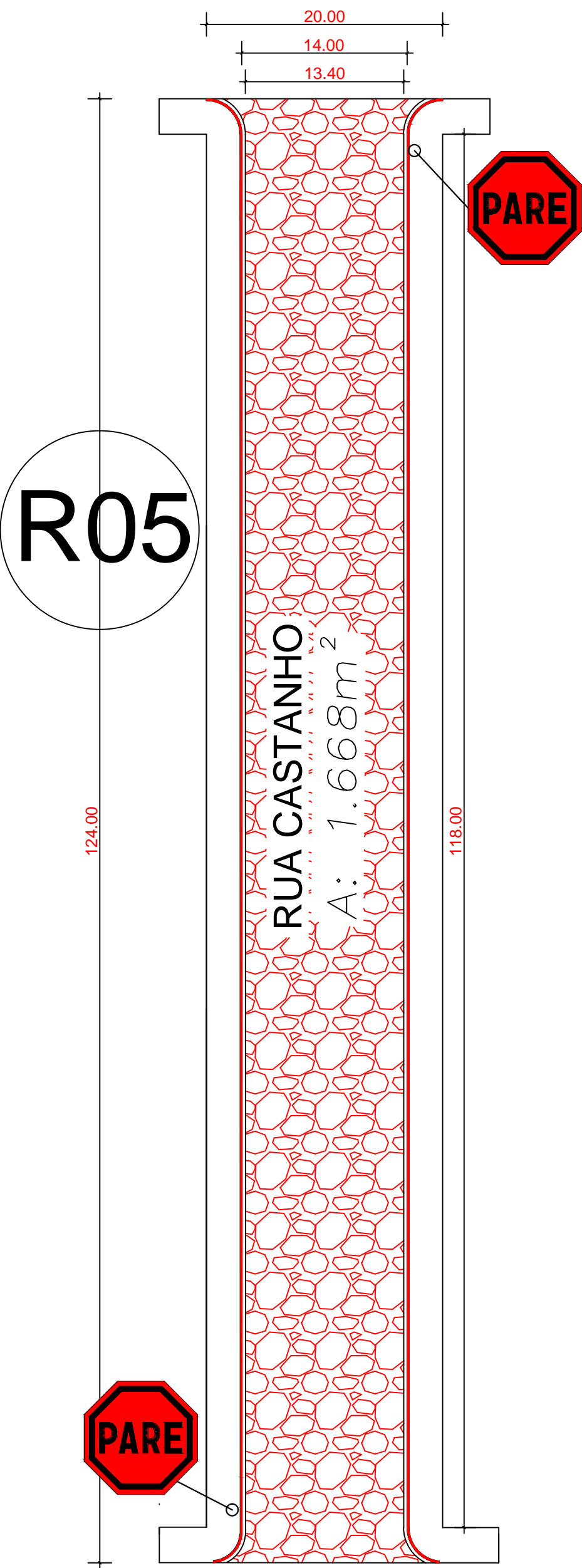


PLANTA BAIXA

ESC.: 1:400

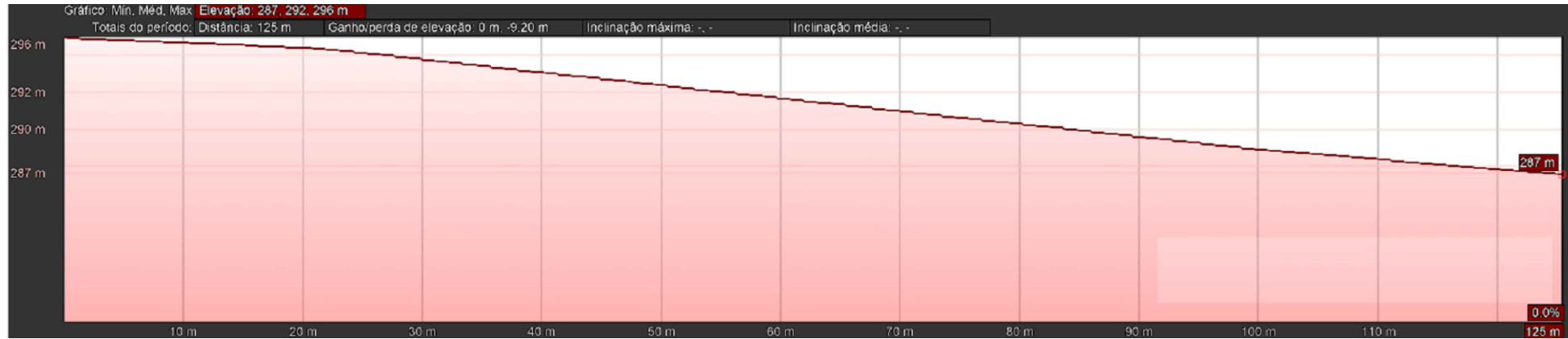


| Quantitativos Orçamento - R05 |            |
|-------------------------------|------------|
| Meio fio reto                 | 236,00m    |
| Meio fio curvo                | 18,80m     |
| Pavimento                     | 1.666,36m² |

PERFIL LONGITUDINAL

ESC HORIZONTAL.: 1:1500

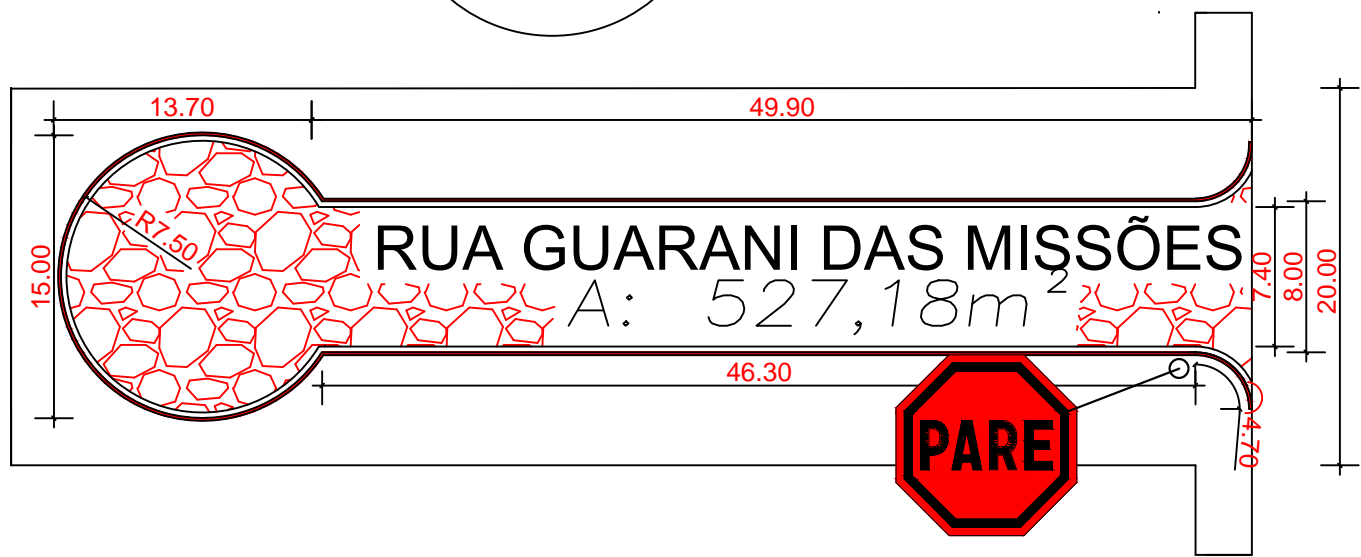
Fonte: Google Earth



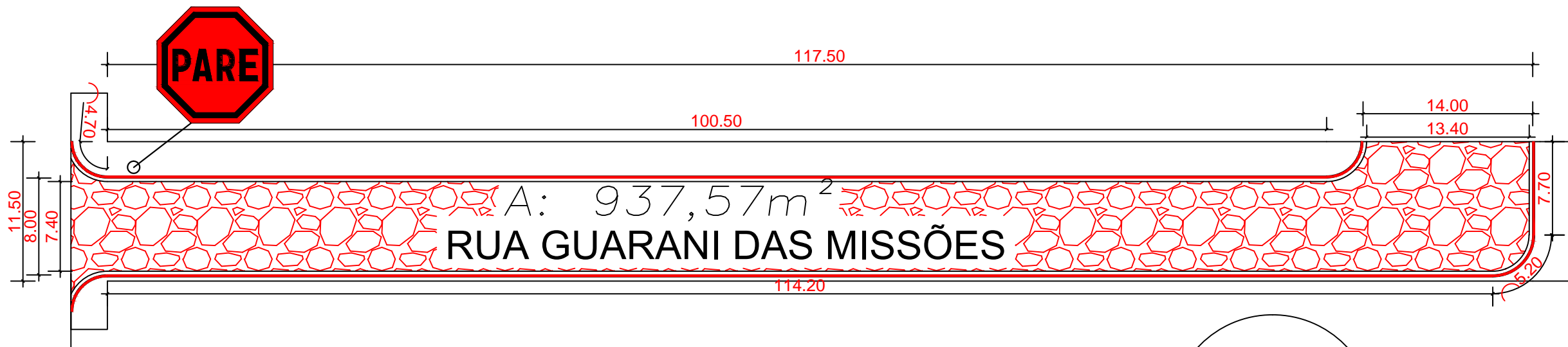
R08

PLANTA BAIXA

ESC.: 1:400



| Quantitativos Orçamento - R08 |          |
|-------------------------------|----------|
| Meio fio reto                 | 92,60m   |
| Meio fio curvo                | 48,08m   |
| Pavimento                     | 527,18m² |

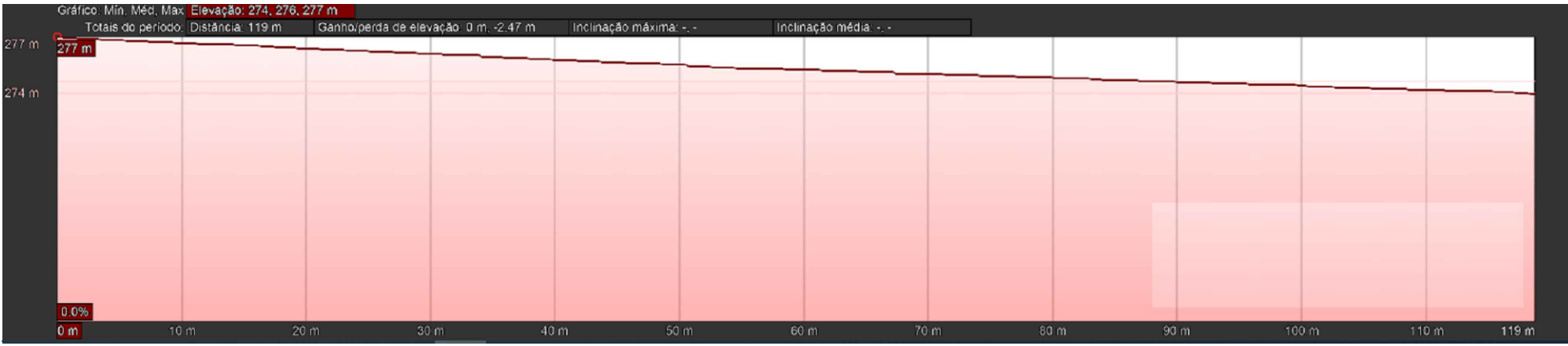


PLANTA BAIXA

ESC.: 1:400

R07

| Quantitativos Orçamento - R07 |          |
|-------------------------------|----------|
| Meio fio reto                 | 222,70m  |
| Meio fio curvo                | 19,30m   |
| Pavimento                     | 937,57m² |

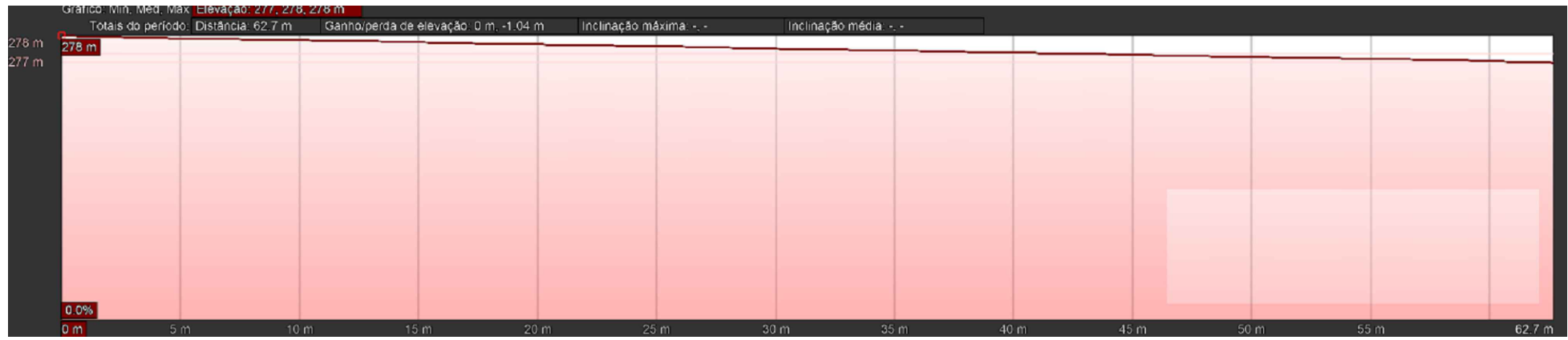


PERFIL LONGITUDINAL

ESC HORIZONTAL.: 1:1500

Fonte: Google Earth

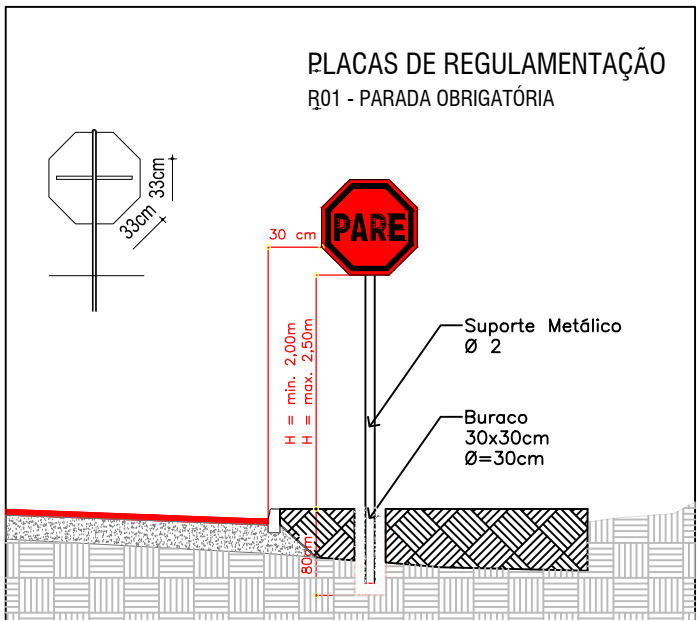
ESC.: 1:400



PERFIL LONGITUDINAL

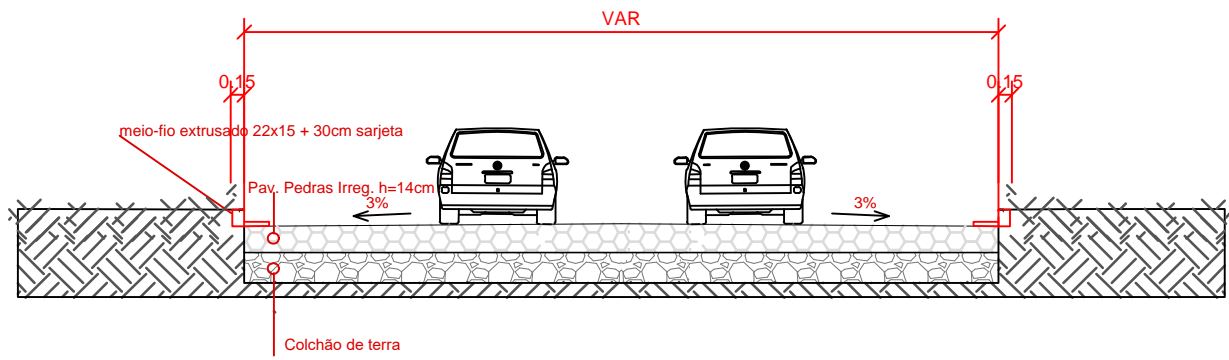
ESC HORIZONTAL.: 1:1500

Fonte: Google Earth



DETALHE SINALIZAÇÃO


ESC.: SEM ESCALA



CORTE TIPO

ESC.: 1:100

PAVIMENTAÇÃO RUAS DIVERSAS - LOTE 01



PREFEITURA MUNICIPAL DE  
SÃO MIGUEL DAS MISSÕES

LOCAL: PERÍMETRO URBANO DE SÃO MIGUEL DAS MISSÕES

PRANCHA: PREFEITURA MUNICIPAL DE SÃO MIGUEL DAS MISSÕES

2/3  
L1

CNPJ: 89 971 758/0001-80

RESP. TÉCNICO: ENGº. CIVIL ERIC MORAES TONETTO

CREA RS 229.373

PLANTA BAIXA, CORTES, DETALHES, PERFIL LONGITUDINAL

ÁREA TOTAL:  
7.257,14m²

ESCALAS:  
INDICADA

DATA:  
JANEIRO/2024

DESENHO:  
ERIC